




GPS Map Camera



Google

Kesra, Uttar Pradesh, India

CJMM+W69, Kesra, Uttar Pradesh 261405, India

Lat 27.436389°

Long 80.633264°

07/10/23 11:08 AM GMT +05:30



GPS Map Camera


Kesra, Uttar Pradesh, India

CJMM+W69, Kesra, Uttar Pradesh 261405, India

Lat 27.43639°


Long 80.633261°

07/10/23 11:08 AM GMT +05:30



Google



 GPS Map Camera


Kesra, Uttar Pradesh, India

CJMM+W69, Kesra, Uttar Pradesh 261405, India

Lat 27.43639°

Long 80.633261°

07/10/23 11:08 AM GMT +05:30



Google



श्री. नरेन्द्र मोदी
प्रधानमंत्री

जल जीवन मिशन - "हर घर जल"

जनपद की राजस्व कानून प्रशासकों के साथ प्रशासकों स्तर पर पेयजल एवं स्वच्छता समिति के बैठक एवं अभिलेखीकरण कार्यक्रम का शुभारंभ



जनपद - **केसरा**
 विकास क्षेत्र - **सुरेन्द्र**

ग्राम पंचायत का नाम
 विकास क्षेत्र का नाम

अधीनस्थ - स्थानीय संस्था : **केसरा पंचायत समिति, केसरा, ज.के.**

सहयोगी संस्था : **INFO TECH**

सहयोगी संस्था : **केसरा पंचायत समिति, केसरा, ज.के.**





राज्य पेयजल एवं स्वच्छता मिशन
 जल जीवन मिशन - "हर घर जल"

जनपद की स्वच्छता ग्राम पंचायतों में ग्राम पंचायत स्तर पर पेयजल एवं स्वच्छता उन्निति की बैठक एवं जागरूकता कार्यक्रम का आयोजन।
 जनपद - सीतापुर
 ग्राम पंचायत का नाम - केसरा
 विकास ब्लॉक का नाम - मछरैटा
 आयोजक - साहयगी संस्था : मेकम प्रौद्योगिक संरक्षण, सोडरम 2, 3

