
 GPS Map Camera



देवी तिलमहा, उत्तर प्रदेश, भारत
5M3V+57P, दत्ता नगर, उत्तर प्रदेश 271502, भारत
Lat 27.153847°
Long 81.69339°
27/09/23 01:47 PM GMT +05:30

पशुओं के नाम

फलों के नाम



देवी तिलमहा, उत्तर प्रदेश, भारत
5M3V+57P, दत्ता नगर, उत्तर प्रदेश 271502, भारत
Lat 27.153847°
Long 81.69339°
27/09/23 01:35 PM GMT +05:30

GPS Map Camera


पशुओं के नाम

फलों के नाम



राज्य पेयजल एवं स्वच्छता मिशन
नमो मि गंगे एवं यमुनीका जलापूर्ति विभाग
जल जीवन मिशन - "हर घर जल"
मा. नरेन्द्र मोदी
प्रधानमंत्री
मा. योगी आदित्यनाथ
मुख्यमंत्री, उत्तर प्रदेश
की समस्त ग्राम पंचायतों के समस्त प्राथमिक/उच्चतर माध्यमिक
शालाओं में स्वच्छता क्लब का गठन एवं झार्डिंग प्रतिष्ठान
कार्यक्रम का आयोजन।
जनपद- गोण्डा
शाला का नाम देवी तिलमहा
ग्राम/मिनी विद्यालय का नाम जौं तिं देवी
शाला का नाम हलधरमह
सहयोगी संस्था : मेमर्स इंफोटेक सर्विस



 GPS Map Camera




देवी तिलमहा, उत्तर प्रदेश, भारत
5M3V+57P, दत्ता नगर, उत्तर प्रदेश 271502, भारत
Lat 27.153847°
Long 81.69339°
27/09/23 01:36 PM GMT +05:30


पशुओं के नाम



फलों के नाम



देवी तिलमहा, उत्तर प्रदेश, भारत
5M3V+57P, दत्ता नगर, उत्तर प्रदेश 271502, भारत
Lat 27.153847°
Long 81.69339°
27/09/23 01:36 PM GMT +05:30

 GPS Map Camera

पशुओं के नाम



फलों के नाम



राज्य पेयजल एवं स्वच्छता मिशन
जल जीवन मिशन - "हर घर जल"

जनपद- गोंडा

शिक्षण केन्द्र का नाम - देवी तिलमहा

विद्यालय का नाम - प्री. टि. देवी तिलमहा

ग्राम का नाम - हतपरस

संयोजक- सहयोगी संस्था : गैरर्स इंफोटेक सर्विस, गोंडा 2-9.


INFO TECH

GPS Map Camera



देवी तिलमहा, उत्तर प्रदेश, भारत
5M3V+57P, दत्ता नगर, उत्तर प्रदेश 271502, भारत
Lat 27.153847°
Long 81.69339°
27/09/23 01:46 PM GMT +05:30

पशुओं के नाम



फलों के नाम



राज्य पेयजल एवं स्वच्छता मिशन
जल जीवन मिशन - "हर घर जल"

जलपट्ट - गोंडा

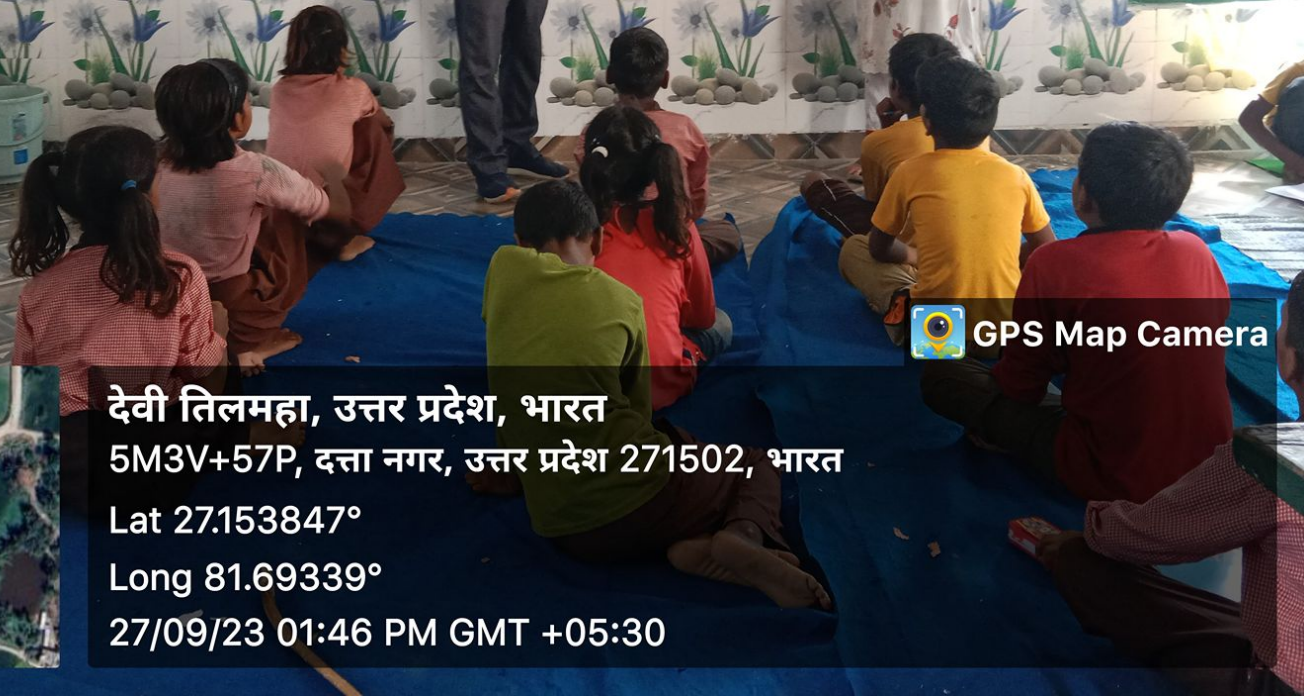
मिशन का लक्ष्य: हर घर में स्वच्छ जल उपलब्ध कराना।

संस्था: मिनी बिहार का लक्ष्य।

उपसहायक: मिनी बिहार का लक्ष्य।

सहयोगी संस्था: मिनी बिहार का लक्ष्य।

INFO TECH



GPS Map Camera



देवी तिलमहा, उत्तर प्रदेश, भारत
5M3V+57P, दत्ता नगर, उत्तर प्रदेश 271502, भारत
Lat 27.153847°
Long 81.69339°
27/09/23 01:46 PM GMT +05:30