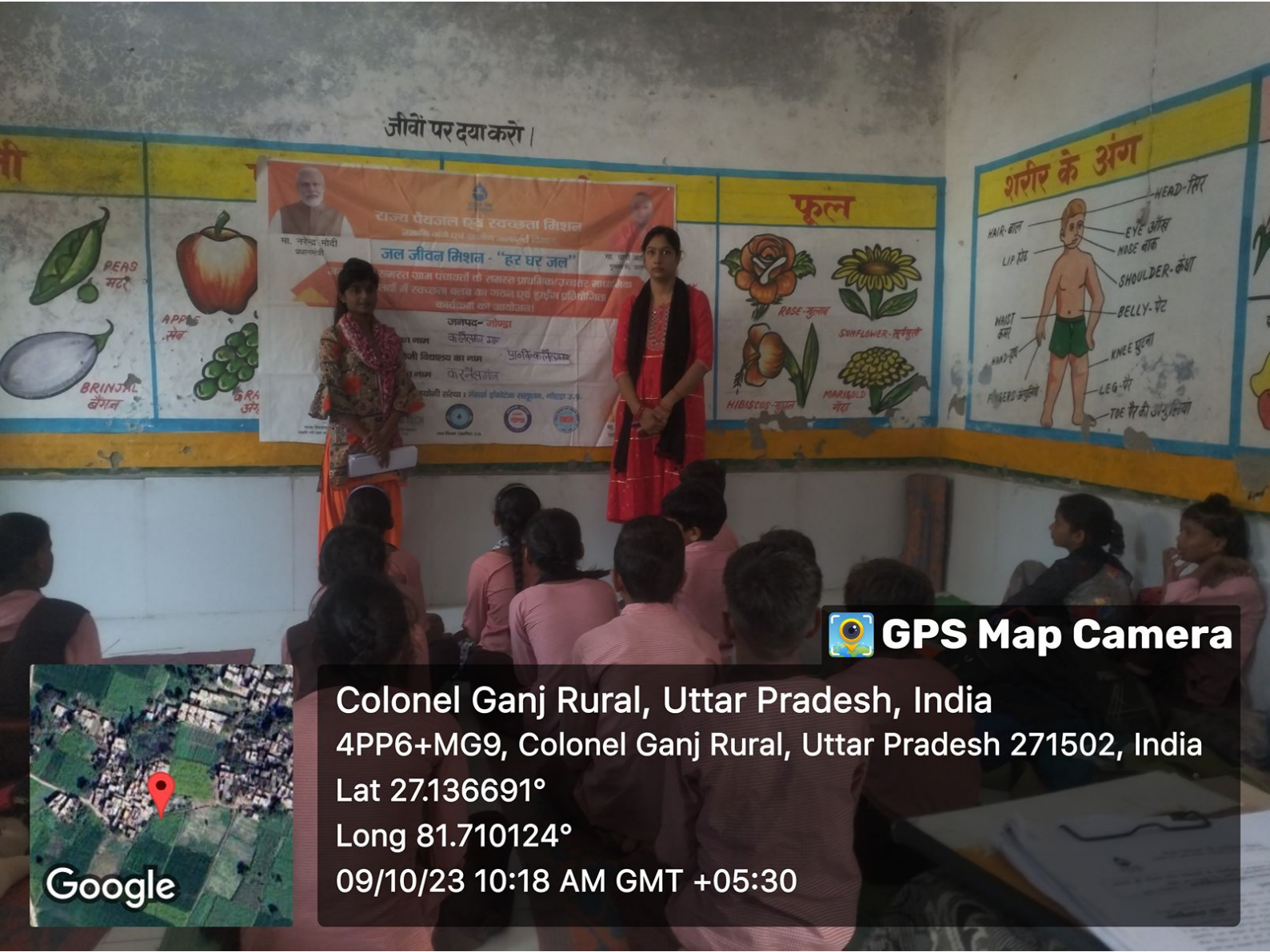




 **GPS Map Camera**



Colonel Ganj Rural, Uttar Pradesh, India
4PP6+MG9, Colonel Ganj Rural, Uttar Pradesh 271502, India
Lat 27.136691°
Long 81.710124°
09/10/23 10:18 AM GMT +05:30



जीवों पर दया करो।

राज्य पेयजल एवं स्वच्छता मिशन
 जल जीवन मिशन - "हर घर जल"

जयप्रिय - गीता
 कर्पूरमणि शर्मा
 जयप्रिय - गीता
 कर्पूरमणि शर्मा

जयप्रिय - गीता
 कर्पूरमणि शर्मा

जयप्रिय - गीता
 कर्पूरमणि शर्मा

फूल

ROSE-गुलाब
 SUNFLOWER-सूरजमुखी
 HIBISCUS-गुलाब
 MARIGOLD-मैदा

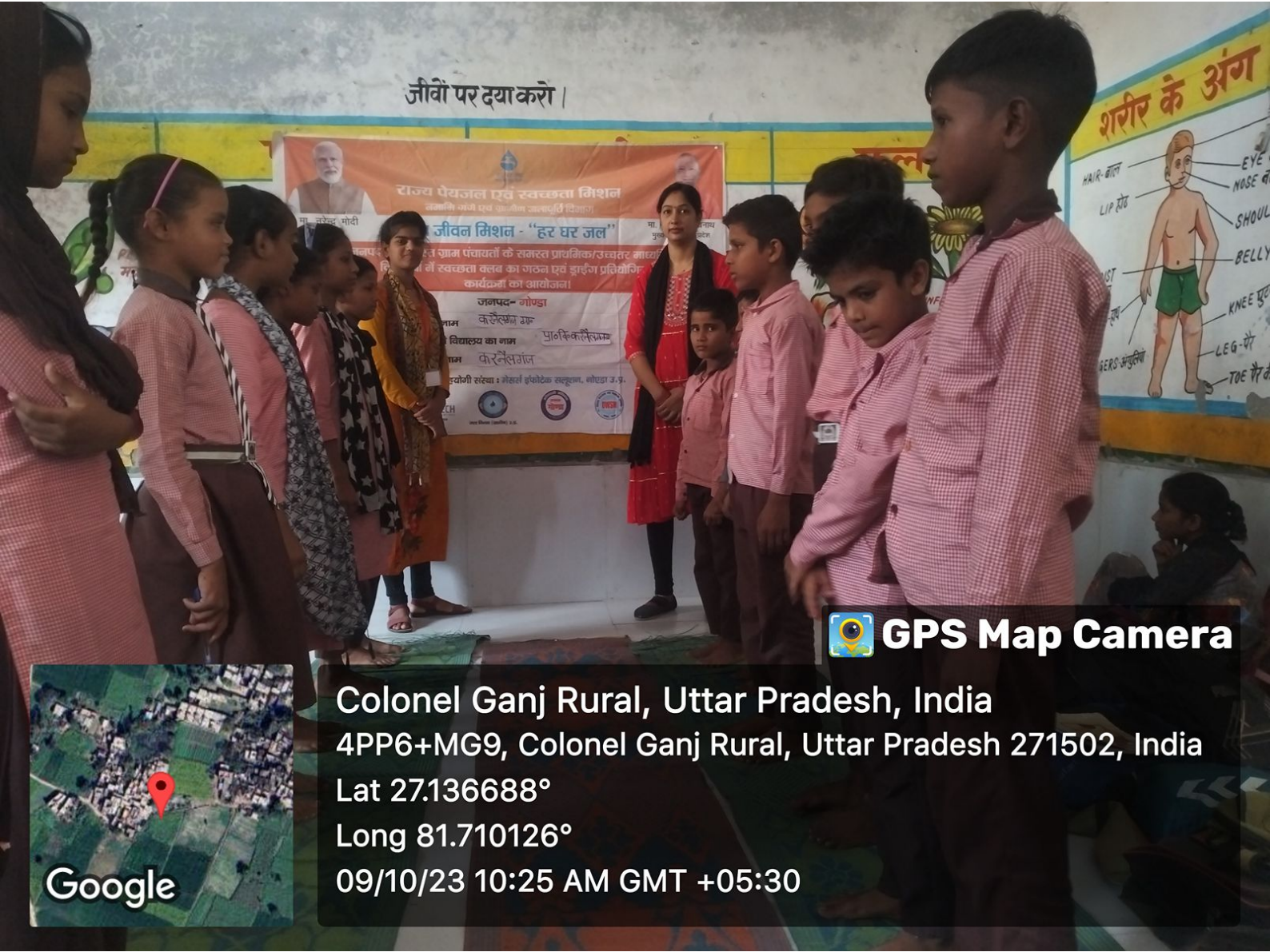
शरीर के अंग

HAIR-बाल
 LIP-लेप
 NOSE-नास
 SHOULDER-कंधा
 BELLY-पेट
 KNEE-घुटनी
 LEG-पैर
 TOE-पैर की अंगुलिया

 **GPS Map Camera**



Colonel Ganj Rural, Uttar Pradesh, India
 4PP6+MG9, Colonel Ganj Rural, Uttar Pradesh 271502, India
 Lat 27.136691°
 Long 81.710124°
 09/10/23 10:18 AM GMT +05:30



जीवो पर दया करो ।

राज्य पेयजल एवं स्वच्छता मिशन
 जीवन मिशन - "हर घर जल"

जनपद - गोंडा
 विद्यालय का नाम -
 केरनसगंज

प्राथमिक शिक्षा

पंचायत संस्था : मोरवा हंडोटेक स्वच्छता, गोंडा उ.प्र.

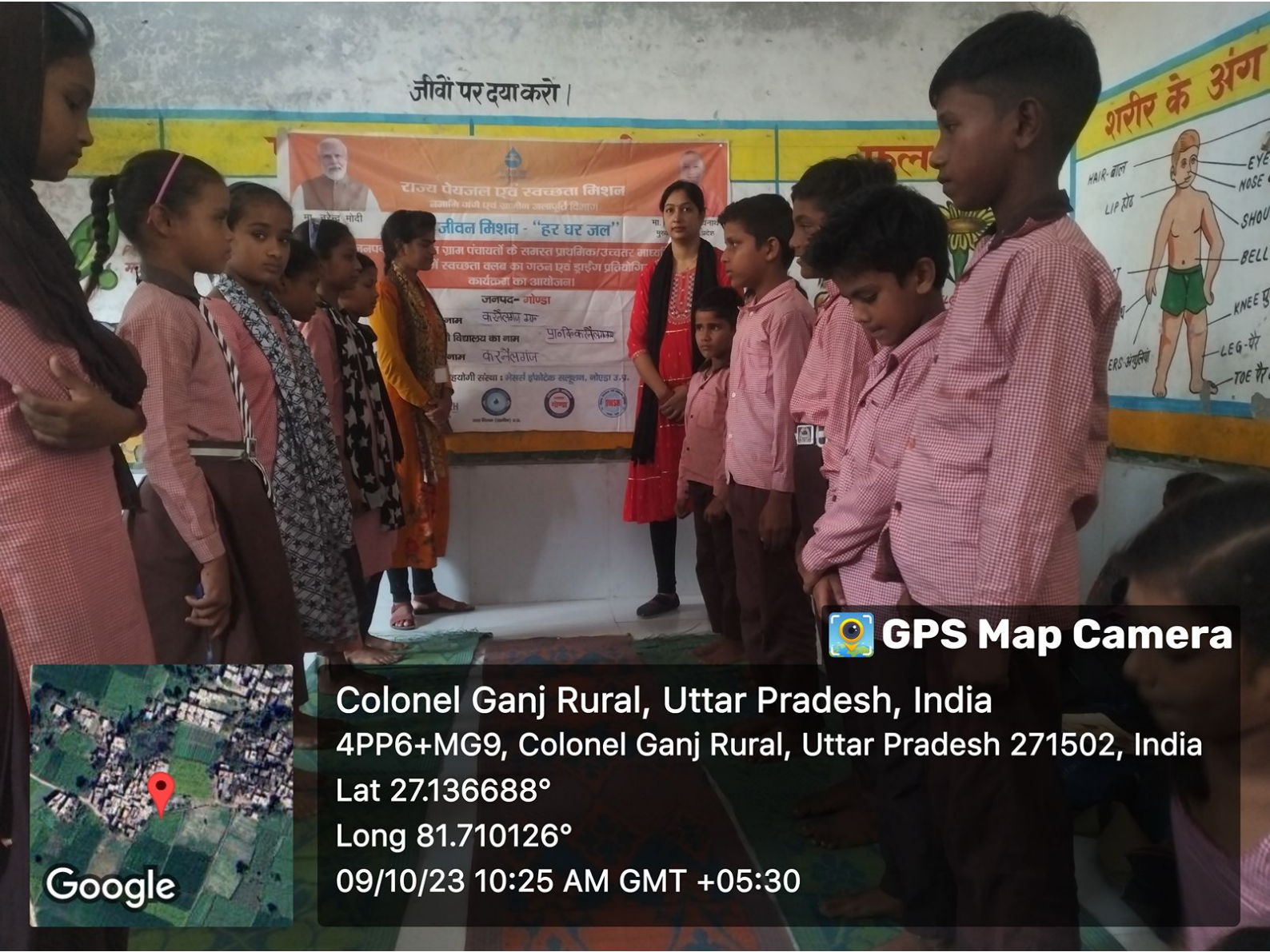


 **GPS Map Camera**



Google

Colonel Ganj Rural, Uttar Pradesh, India
 4PP6+MG9, Colonel Ganj Rural, Uttar Pradesh 271502, India
 Lat 27.136688°
 Long 81.710126°
 09/10/23 10:25 AM GMT +05:30



जीवों पर दया करो ।

राज्य पेयजल एवं स्वच्छता मिशन
 जीव मिशन - "हर घर जल"
 जलपद - गोष्ठा
 कोरसिंग ग्राम
 विद्यालय का नाम - पुनर्निर्माण
 कोरसिंग
 संस्था : नेशनल इन्फोटेक सॉल्यूशन, नोएडा उ.प्र.

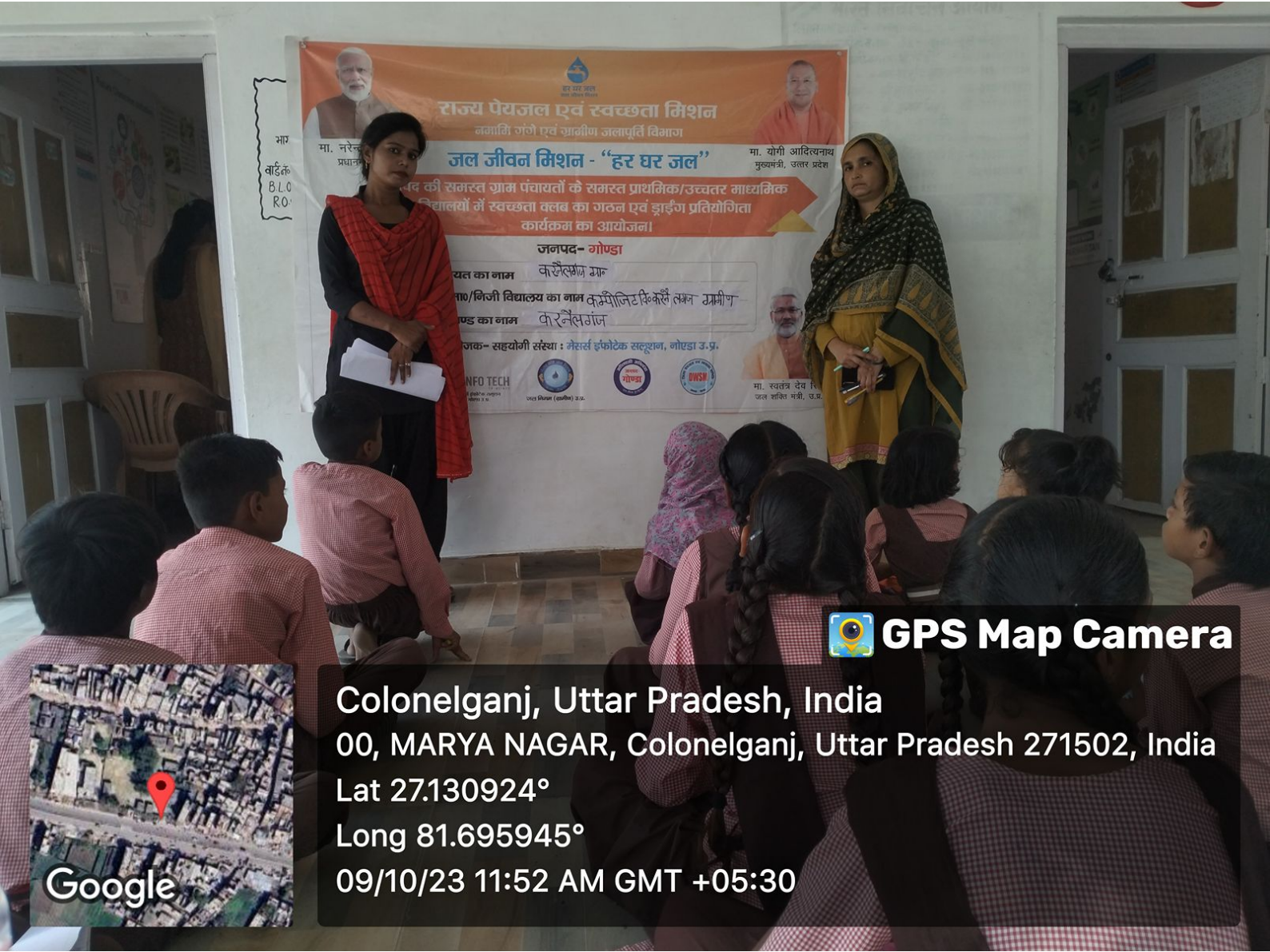


 **GPS Map Camera**



Google

Colonel Ganj Rural, Uttar Pradesh, India
 4PP6+MG9, Colonel Ganj Rural, Uttar Pradesh 271502, India
 Lat 27.136688°
 Long 81.710126°
 09/10/23 10:25 AM GMT +05:30




राज्य पेयजल एवं स्वच्छता मिशन
 नमामि गंगे एवं आग्नीष जलापूर्ति विभाग
जल जीवन मिशन - "हर घर जल"
 गांव की समस्त ग्राम पंचायतों के समस्त प्राथमिक/उच्चतर माध्यमिक विद्यालयों में स्वच्छता क्लब का गठन एवं ड्राईंग प्रतियोगिता कार्यक्रम का आयोजन।
जनपद- गोण्डा
 ग्राम का नाम **वाशैसगंज गांव**
 शाळा/निजी विद्यालय का नाम **कम्प्यूटिजिट फिक्सेड लर्निंग प्रोग्राम**
 ग्राम का नाम **कोरनैसगंज**
 सहायक- सहयोगी संस्था : मैसर्स इन्फोटेक सल्यूशन, गोण्डा उ.प्र.


 **GPS Map Camera**

Colonelganj, Uttar Pradesh, India
00, MARYA NAGAR, Colonelganj, Uttar Pradesh 271502, India
Lat 27.130924°
Long 81.695945°
09/10/23 11:52 AM GMT +05:30

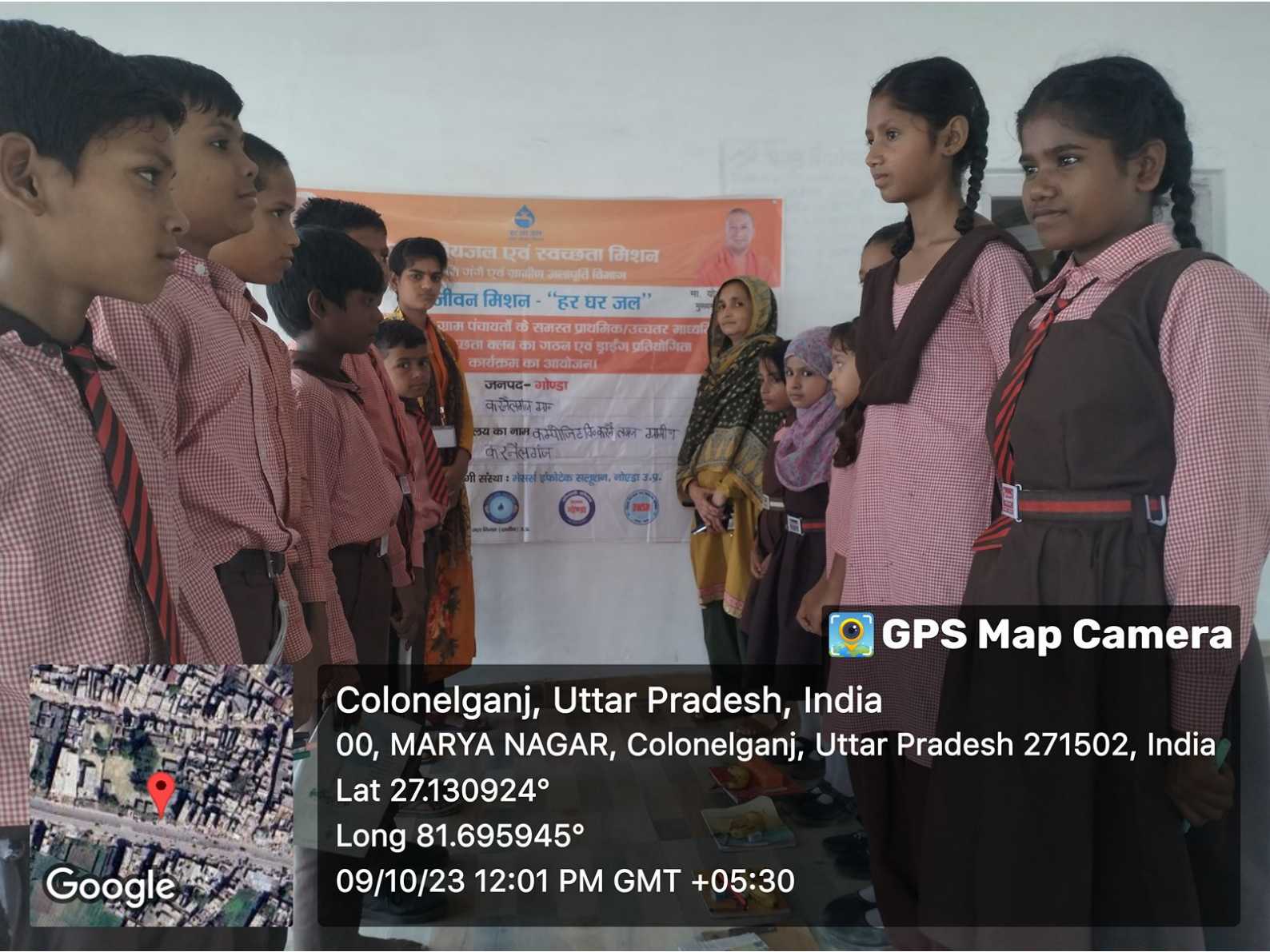




 **GPS Map Camera**

Colonelganj, Uttar Pradesh, India
00, MARYA NAGAR, Colonelganj, Uttar Pradesh 271502, India
Lat 27.130924°
Long 81.695945°
09/10/23 11:52 AM GMT +05:30





 **GPS Map Camera**

Colonelganj, Uttar Pradesh, India
00, MARYA NAGAR, Colonelganj, Uttar Pradesh 271502, India
Lat 27.130924°
Long 81.695945°
09/10/23 12:01 PM GMT +05:30





 **GPS Map Camera**

Colonelganj, Uttar Pradesh, India
00, MARYA NAGAR, Colonelganj, Uttar Pradesh 271502, India
Lat 27.130924°
Long 81.695945°
09/10/23 12:01 PM GMT +05:30



कक्षासं.
4



 **GPS Map Camera**

Colonelganj, Uttar Pradesh, India
00, MARYA NAGAR, Colonelganj, Uttar Pradesh 271502, India
Lat 27.130924°
Long 81.695945°
09/10/23 12:10 PM GMT +05:30



कक्ष सं.
4

राज्य पेयजल एवं स्वच्छता मिशन
नवगठित राज्यों एवं ग्रामीण जलापूर्ति विभाग

जल जीवन मिशन - "हर घर जल"

की समस्त ग्राम पंचायतों के समस्त प्राथमिक/उच्चतर माध्यमिक विद्यालयों में स्वच्छता क्लब का गठन एवं ड्राईंग प्रतियोगिता कार्यक्रम का आयोजन।

जनपद- गोण्डा

विद्यालय का नाम कोरनैसगंज

सहयोगी संस्था : मा. नरेन्द्र प्रधानमंत्री जल जीवन मिशन, नोएडा उ.प्र.

मा. गोपी आदिचनय मुखमंत्री, उत्तर प्रदेश

मा. स्वतंत्र देव सिंह जल जीवन मिशन, उ.प्र.

INFO TECH

DWSH



Google

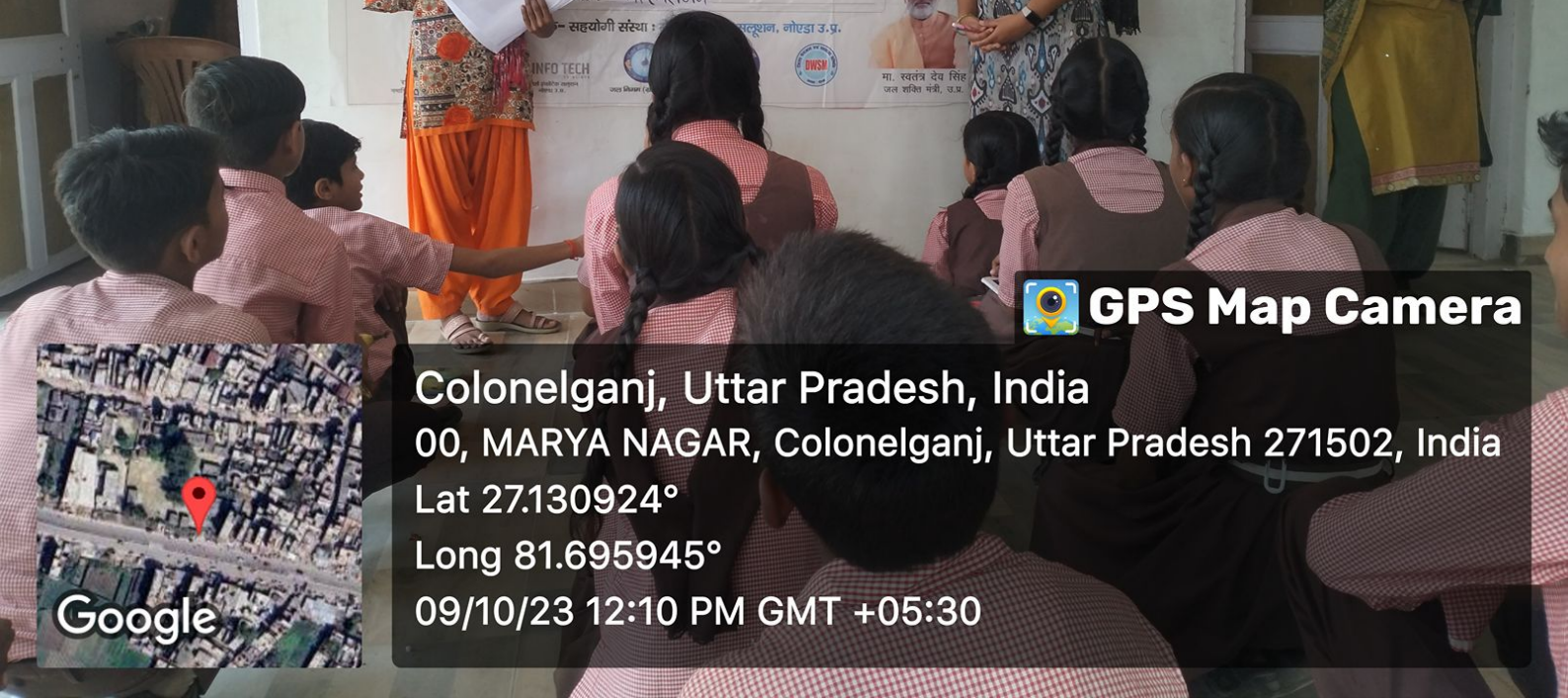
 **GPS Map Camera**

Colonelganj, Uttar Pradesh, India
00, MARYA NAGAR, Colonelganj, Uttar Pradesh 271502, India
Lat 27.130924°
Long 81.695945°
09/10/23 12:10 PM GMT +05:30

कक्षा सं.
4



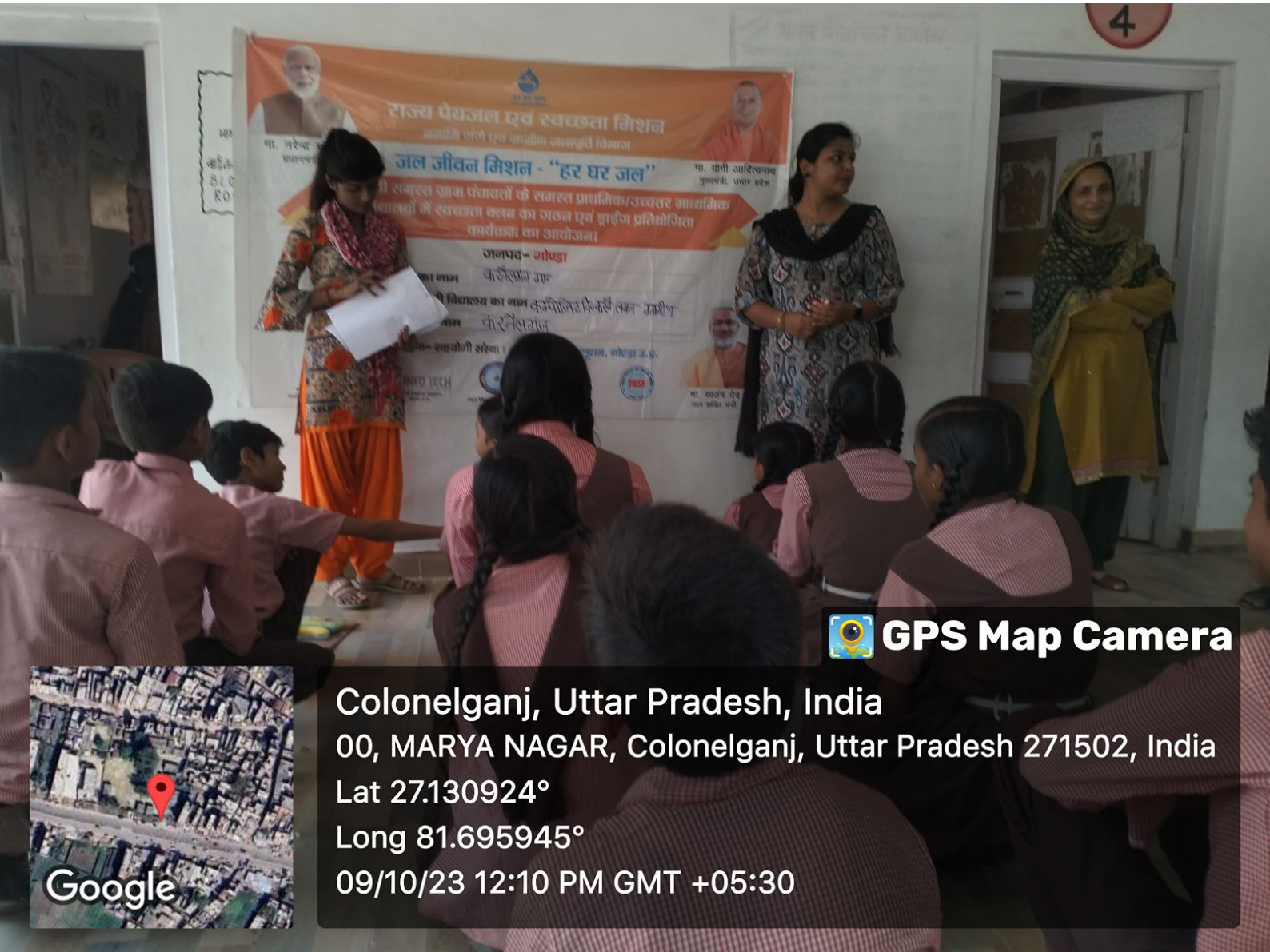
भाग
वार्ड नं.
B.L.O.
R.O.



 **GPS Map Camera**



Colonelganj, Uttar Pradesh, India
00, MARYA NAGAR, Colonelganj, Uttar Pradesh 271502, India
Lat 27.130924°
Long 81.695945°
09/10/23 12:10 PM GMT +05:30



 **GPS Map Camera**

Colonelganj, Uttar Pradesh, India
00, MARYA NAGAR, Colonelganj, Uttar Pradesh 271502, India
Lat 27.130924°
Long 81.695945°
09/10/23 12:10 PM GMT +05:30

