



र ही संसार की सबसे बड़ी सेवा है।



GPS Map Camera



Chandrabhanpur, Uttar Pradesh, India

Unnamed Road, Chandrabhanpur, Uttar Pradesh 271311, India

Lat 27.064337°

Long 81.640756°

30/09/23 01:27 PM GMT +05:30

अपना सुधार ही संसार की सबसे बड़ी सेवा है।

स्व ही पूजा है।

संयुक्त प्रयोजन एवं स्वच्छता मिशन  
जल जीवन मिशन - "हर घर जल"


जलपथ- गोपला  
शान प्रयास का नाम मेरिगापुर अध्यात्म I  
प्रक / जल मिनी विद्यालय का नाम प्रक / जल मिनी विद्यालय  
शिक्षण उपयुक्त का नाम कर्नल रोहन

अभिलेख- स्वच्छता संकेतक 1 सेक्टर 1 इलाहाबाद, गोरखपुर, उत्तर प्रदेश

INFO TEEN

GPS Map Camera

Chandrabhanpur, Uttar Pradesh, India  
Unnamed Road, Chandrabhanpur, Uttar Pradesh 271311, India  
Lat 27.064337°  
Long 81.640756°  
30/09/23 01:36 PM GMT +05:30



अपना सुधार ही संसार की सबसे बड़ी सेवा है।

कर्म ही पूजा है।

राज्य पेयजल एवं स्वच्छता मिशन  
नवमि जने एव जगदीपे जलमूलै विभवा

जल जीवन मिशन - "हर घर जल"

जलपद की सबसेत ज्ञान पंचायतों के समस्त प्राथमिक/उच्चतर माध्यमिक विद्यालयों में स्वच्छता बलब का गठन एवं ड्राइंग प्रतियोगिता कार्यक्रम का आयोजन।


जनपद- गोण्डा

ग्राम पंचायत का नाम - विविप्रपुर अंतर्गत नगर III  
प्रा. / उ. मा. / निजी विद्यालय का नाम - प्राथमिक विद्यालय  
विकास खण्ड का नाम - कुंमलसोम  
आयोजक- सहयोगी संस्था -


मा. नरेंद्र मोदी प्रधानमंत्री  
मा. योगी आदित्यनाथ मुख्यमंत्री, उत्तर प्रदेश

INFO TECH

GANCHI JYANTI  
2 OCTOBER

 GPS Map Camera

Chandrabhanpur, Uttar Pradesh, India  
Unnamed Road, Chandrabhanpur, Uttar Pradesh 271311, India  
Lat 27.064337°  
Long 81.640756°  
30/09/23 01:36 PM GMT +05:30






राज्य पेयजल एवं स्वच्छता मिशन  
 नवमि गंगे एवं सारंगी जलापूर्ति विभाग  
**जल जीवन मिशन - "हर घर जल"**  
 जनपद की समस्त ग्राम पंचायतों के समस्त प्राथमिक/उच्चतर माध्यमिक विद्यालयों में स्वच्छता क्लब को गठन एवं इाईंग प्रतियोगिता कार्यक्रम का आयोजन।  
 जनपद- गोण्डा  
 ग्राम पंचायत का नाम- सिद्धिपुर अवधूतनगर  
 प्रा० / उ० मा०/मिजी विद्यालय का नाम- प्राथमिक विद्यालय  
 विकास खण्ड का नाम- केरलसंगंज  
 आयोजक- सहयोगी संस्था : मेरस इंफोटेक स्पर्स, गोण्डा उ.प्र.  
 मा. नरेन्द्र मोदी प्रधानमंत्री  
 मा. योगी आदित्यनाथ मुख्यमंत्री, उत्तर प्रदेश  
 मा. स्वतंत्र जल संकेत

 GPS Map Camera


Babupur, Uttar Pradesh, India  
 6R5C+F44, Babupur, Panchupur, Uttar Pradesh 271503, India  
 Lat 27.210193°  
 Long 81.82018°  
 30/09/23 11:48 AM GMT +05:30





 GPS Map Camera

Chandrabhanpur, Uttar Pradesh, India  
Unnamed Road, Chandrabhanpur, Uttar Pradesh 271311, India  
Lat 27.064315°  
Long 81.640766°  
30/09/23 11:58 AM GMT +05:30





श्याम पट्ट

राज्य पेयजल एवं स्वच्छता मिशन  
समाधि जले एवं सामीम जलपुर्ति विकास

मा. नरेन्द्र मोदी प्रधानमंत्री

**जल जीवन मिशन - "हर घर जल"**

जनपद की समस्त ग्राम पंचायतों के समस्त प्राथमिक/उच्चतर माध्यमिक विद्यालयों में स्वच्छता क्लब का गठन एवं झार्डिंग प्रतियोगिता कार्यक्रम का आयोजन।

जनपद- गोण्डा

ग्राम पंचायत का नाम - मिथियापुर अवधुतनगर

प्रा / उ मा/मित्री विद्यालय का नाम - उन्नाो विद्यालय

विकास खण्ड का नाम - वनलिवांन


आयोजक- सहयोगी संस्था : मैंगल इंफोटेक सन्स, गोण्डा उ.प्र.

INFO TECH

BWSM

GPS Map Camera


Chandrabhanpur, Uttar Pradesh, India  
 Unnamed Road, Chandrabhanpur, Uttar Pradesh 271311, India  
 Lat 27.064315°  
 Long 81.640766°  
 30/09/23 12:12 PM GMT +05:30





श्याम पट्ट

राज्य धैर्यजल एवं स्वच्छता मिशन  
 जल जीवन मिशन - "हर घर"
   
 जनपद की समस्त ग्राम पंचायतों के समस्त प्राथमिक, माध्यमिक और माह्यता विद्यालयों में स्वच्छता क्लब का गठन एवं स्वच्छता कार्यक्रम का आरंभ
   
 जनपद - गोण्डा
   
 जिला - मिर्जापुर अ.प्र.
   
 प्र. / अ. मा. / निजी विद्यालय का नाम
   
 विकास खण्ड का नाम
   
 अतिरिक्त - शासकीय संस्था / भवन संकेतक
   
 INFO TECH
   
 आर.एस.एम.ए.
   
 आर.एस.एम.ए.


 GPS Map Camera

Chandrabhanpur, Uttar Pradesh, India  
 Unnamed Road, Chandrabhanpur, Uttar Pradesh 271311, India  
 Lat 27.064315°  
 Long 81.640766°  
 30/09/23 12:24 PM GMT +05:30



यार ही संसार की सबसे बड़ी सेवा है।



 GPS Map Camera


Chandrabhanpur, Uttar Pradesh, India

Unnamed Road, Chandrabhanpur, Uttar Pradesh 271311, India

Lat 27.064337°

Long 81.640756°

30/09/23 01:26 PM GMT +05:30



Google