

स्वच्छता क्लब का गठन कार्यक्रम

श्रीमोहिन प्रकाश

14, आनंद गेट, सिविल लाइन्स, गुरुग्राम

आई.ई.सी संस्था का नाम	अभक्त प्रेम		
पता	चिन्मय		
ब्लॉक	पहाड़ी		
ग्राम पंचायत	चक्राई		
विद्यालय का नाम	श्री माध्यमिक विद्यालय चक्राई		
स्वच्छता क्लब गठन किये जाने की तिथि	11-09-2023		
मुख्य अतिथि			
प्रधान अध्यापक का नाम/सो. नंबर	श्रीमती पूजा गुप्ता . 9454882100		
क्र.सं.	स्वच्छता क्लब के सदस्यों का नाम	पदनाम	कक्षा
1-	श्रीमती पूजा गुप्ता (ग्रामप)	ग्रामप अध्यक्ष	
2-	श्रीमती	विद्यालय स्वच्छता प्रभारी	08
3-	श्रीमती सोनी	टाकैरिगत स्वच्छता प्रभारी	08
4-	श्रीमती गुप्ता	पंचायत स्वच्छता प्रभारी	08
5-	श्रीमती	कक्षा साफ सफाई स्वच्छता प्रभारी	08

हस्ताक्षर एवं मुद्रा 11/09/2023
 प्रधान अध्यापक/अध्यापिका

स्कूला में ड्राइंग प्रतियोगिता कार्यक्रम
"जल रंग "

15 अगस्त से 8 सितंबर 2023
शिफाटिंग प्रपत्र

ग्राम पंचायत का नाम	-चौकीहा		
विद्यालय का नाम	30 प्रो वि -चौकीहा		
प्रतियोगिता की थीय	स्वच्छ भारत , जल जीवन		
दिनांक	11/09/23		
क्र.सं.	गाँव का नाम	विजेताओं का नाम	कक्षा
	-चौकीहा	आकांशा देवी	08
	-चौकीहा	केशव करन	07
	-चौकीहा	बिवा	07

टिप्पणी	गतिविधि से संबंधित सभी अच्छी फोटो जल्दी दिन पोर्टल पर अपलोड किया जाना अनिवार्य है।
	प्रथम, द्वितीय और तृतीय स्थान प्राप्त करने वाले बच्चों को उपहार देकर सम्मानित किया जाये। अनिवार्य है।
	अन्य प्रतिभागियों के लिए भागीदारी प्रमाण पत्र वैकल्पिक है।

स्वच्छता क्लब का गठन कार्यक्रम

रिपोर्टिंग फॉर्म
प्र. सं. १०००/२०२३

आई. ई. सी संस्था का नाम	अमृत जेठ		
पता	मिनाकट		
ब्लॉक	पहाडी		
ग्राम पंचायत	- पकीधर		
विद्यालय का नाम	३० प्राथमिक विद्यालय		
स्वच्छता क्लब गठन किये जाने की तिथि	11-9-2023		
मुख्य अतिथि			
प्रधान अध्यापक का नाम एवं नंबर	शकता श्रीवास्तव , Mb-6388890184		
क्र. सं.	स्वच्छता क्लब के सदस्यों का नाम	पदनाम	कक्षा
1-	शकता श्रीवास्तव	समूह आध्यक्ष	
2-	जितेन्द्र	विद्यालय स्वच्छता प्रमोदी	5
3-	शुभम	व्यक्तिगत स्वच्छता प्रमोदी	4
4-	संजुन	पैदापल स्वच्छता प्रमोदी	5
5-	अतिथिका, अमरा	कक्षा शाफ्ट सफाई एवं स्वच्छता प्रमोदी	5, 3

हस्ताक्षर एवं मुहर
प्रधान अध्यापक (प्राथमिक)
शकता श्रीवास्तव
1-09-2023
पाठक वि० पकीधर
ब्लॉक- पहाडी जिला - धिबकूट

स्कूलों में डाइंग प्रतियोगिता कार्यक्रम
"जल रंग"

16 अगस्त से 8 सितंबर 2023
रिपोर्टिंग प्रपत्र


प्रथम पंचायत का नाम	चकौंध
विद्यालय का नाम	प्राथमिक विद्यालय इंदिराजीप्रिया चकौंध
प्रतिभागिता की थीय	जल रंग प्रतियोगिता
दिनांक	11/9/2023

क्र.सं.	गाँव का नाम	विजेताओं का नाम	कक्षा
①	चकौंध	अवन्तिका	5
②	सलोनी चकौंध	सलोनी	5
③	चकौंध	शानि कुमाल	5


टिप्पणी	गतिविधि में भाग लेने वाले सभी बच्चों को उसी दिन पोर्टल पर अपलोड किया जाना अनिवार्य है।
	प्रथम, द्वितीय और तृतीय स्थान प्राप्त करने वाले बच्चों को उपहार देकर सम्मानित किया जायेगा अनिवार्य है।
	अन्य प्रतिभागियों को उपहार आभावादासे प्रमाण पत्र केवलिक है।



राज्य पेयजल एवं स्वच्छता मिशन
जलशक्ति गरीबों को जलसंपूर्णता दिवस
जल संकटा मिशन
ग्राम पंचायतों के प्राथमिक / माध्यमिक / निजी विद्यालयों में
स्वच्छता क्लब का गठन / नियोगिता कार्यक्रम का आयोजन
ग्राम पंचायत / प्राथमिक / उच्चतर माध्यमिक / निजी विद्यालय / चित्रकूट
सहयोगी स्वच्छता क्लब

 GPS Map Camera

Chakaundh, Uttar Pradesh, India
NH 731A, Chakaundh, Uttar Pradesh 210205, India
Lat 25.259022°
Long 80.942373°
11/09/23 12:11 PM GMT +05:30





GPS Map Camera


Chakaundh, Uttar Pradesh, India

NH 731A, Chakaundh, Uttar Pradesh 210205, India

Lat 25.259022°

Long 80.942373°

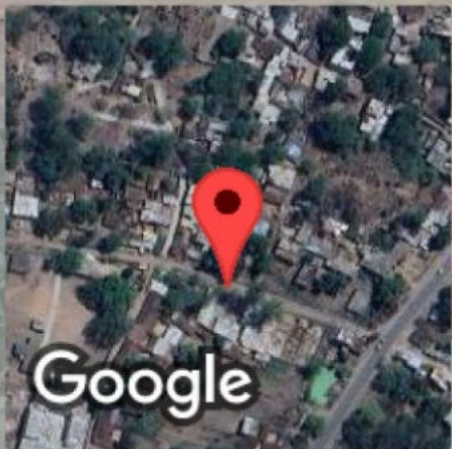
11/09/23 12:26 PM GMT +05:30



Google



GPS Map Camera



Google

Chakaundh, Uttar Pradesh, India

7W9V+42G, Chakaundh, Uttar Pradesh 210205, India

Lat 25.267749°


Long 80.942753°

11/09/23 11:54 AM GMT +05:30

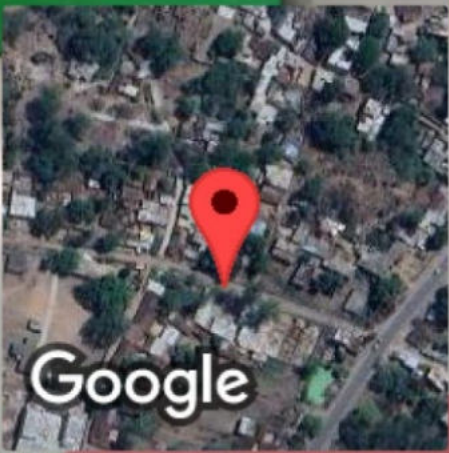


राज्य प्रयोजन एवं स्वच्छता मिशन
समाजिक न्याय एवं कानूनी जागरूकता विभाग
जल जीवन मिशन
बच्चों के प्राथमिक / उच्च प्राथमिक / निजी विद्यालयों में
शुद्धता का गठन एवं ड्राईंग प्रतियोगिता कार्यक्रम का आयोजन
चर्चों, विकास, प्रतियोगिता, प्रदर्शन, प्रिजेंट
प्राथमिक / निजी विद्यालयों में आयोजित
दिनांक: 11/09/23
संस्था: प्राथमिक विद्यालय





 GPS Map Camera

Chakaundh, Uttar Pradesh, India
7W9V+42G, Chakaundh, Uttar Pradesh 210205, India
Lat 25.267749°
Long 80.942753°
11/09/23 12:01 PM GMT +05:30





 **GPS Map Camera**



चकौंध, उत्तर प्रदेश, भारत

7W8V+W44, ग्राम सचिवालय नियर संध्या सीएससी सेंटर के पास, चकौंध, उत्तर प्रदेश
210205, भारत

Lat 25.267277°

Long 80.942668°

11/09/23 10:17 AM GMT +05:30