

राज्य पेयजल एवं स्वच्छता मिशन  
(नमाफि गने तथा ग्रामीण जलापूर्ति विभाग, उत्तर प्रदेश शासन)



'घरेलू क्रियाशील नल संयोजन (MHTC)' को अपनाने के लिये समुदाय को प्रेरित किये जाने हेतु जनपद की समस्त राजस्व ग्राम पंचायतों में के सार्वजनिक स्थल पर नुककड़ नाटक के माध्यम से पेयजल एवं स्वच्छता सम्बन्धी कल्चरल एक्टिविटी प्रोग्राम।

राजस्व ग्राम पंचायत : तारावाडी विकासखण्ड : रामपुर जनपद रामपुर

प्रमाण पत्र

प्रमाणित किया जाता है कि राज्य पेयजल एवं स्वच्छता मिशन, उत्तर प्रदेश के माध्यम से यूजीवक एजेन्सी द्वारा आयोजित नाटक/कल्चरल एक्टिविटी प्रोग्राम कर, ग्रामीणों को इकट्ठा कर जन-मानस के बीच फकशनल हाउस होल्ड टैप कौशल, शुद्ध एवं पेयजल तथा जल-जनित अन्य बीमारियों से बचाव, ग्रामीण पेयजल आपूर्ति, नल से जल के उपयोग के साथ-साथ पाईप कार्यक्रम की जानकारी दी गयी।

एजेन्सी द्वारा नुककड़ नाटक स्क्रिप्ट द्वारा लोकल भाषा में ग्राम जन-मानस को बीमारियों से होने वाले दुष्भावों की पहचान करने, मरीज की प्राथमिक देख-भाल सम्बन्धित विधियों तथा पेयजल योजना के मरम्मत हेतु विभाग द्वारा पूर्व में प्रशिक्षित तकनीकी कार्मिकों के बारे में अवगत कराया गया। साथ ही जल जनित अन्य बीमारियों के रोकथाम की विधियों (जैसे -मच्छरों व उनके लार्वा उचित प्रबन्धन, हाथ धोने तथा पाइप पेयजल आपूर्ति नल से जल योजना के बारे में व्यापक जनजागरूकता अभियान चला कर ग्रामीण जन समुदाय को अवगत कराते हुए, व्यवहार परिवर्तन हेतु नुककड़ नाटक/कल्चरल एक्टिविटी प्रोग्राम कर प्रेरित किया गया।

चयनित एजेन्सी द्वारा कार्यक्रम के दौरान वाहन/कोवर्डिनेटर्स सहित नुककड़ नाटक/कल्चरल एक्टिविटी ग्रुप के माध्यम से प्रचार-प्रसार, सालण्ड सहित माईक प्रयोग, विभिन्न तरह की स्टेण्डीज, तथा आवश्यक आई.ई.सी. मटेरियल-बुकलेट, पम्पलेट, पोस्टर एवं स्टीकर, प्रकिर्ण व्यय के अनुसार वितरित करते हुए पेयजल एवं स्वच्छता सम्बन्धी कल्चरल एक्टिविटी प्रोग्राम सम्पन्न कर स्वीकृत माड्यूल/व्यय बजट विवरण के अनुसार निर्धारित समय पर सपोर्ट आई.ई.सी. गतिविधि के अर्न्तगत जन-जागरूकता कार्यक्रम मेरी देख-रेख में सम्पादित कराया गया। कार्यक्रम पेयजल एवं स्वच्छता से सम्बन्धित होने के साथ ही जन-समुदाय के लिए अत्यन्त उपयोगी एवं लाभप्रद रहा।

उपरोक्त कार्यक्रम में उपस्थित राजस्व ग्राम पंचायत स्तर के मुख्य 03 प्रतिभागियों के हस्ताक्षर:-

1. तदानी रजा --- 7457951433

2. नौरज - आशा --- 8954688058

3. आदिल --- 7900982876

हस्ताक्षर एवं मोहर

ग्राम प्रधान/सचिव ग्राम पंचायत/  
ग्राम पंचायत सदस्य/क्षेत्र पंचायत

*(Handwritten signature)*

Shot on OnePlus

powered by triple ca | Lalpur Kalan | 2023.10.23.16:00

पंचायत-लाम्बाखेड़ा

म प्रधान-द्वानिशअली




विकास खण्ड-स्वार(रामपुर)

ग्राम सचिव-श्री विवेक चौधरी



GPS Map Camera



लाम्बा खेरा, उत्तर प्रदेश, भारत

X2V3+H2, लाम्बा खेरा, उत्तर प्रदेश 244925, भारत

Lat 28.995166°

Long 79.002852°

23/10/23 11:27 AM GMT +05:30



Scanned with OKEN Scanner

यत-लाम्बाखेड़ा  
-द्वानिशअली




विकास खण्ड-स्वार (रामपुर)  
ग्राम सचिव-श्री विवेक चौधरी



स्फाईकर्मी कारोस्टर, गा.पं. लाम्बाखेड़ा  
स्फाईकर्मी का नाम- धर्मपाल सिंह - 9827204606  
स्फाईकर्मी का नाम- धर्मपाल सिंह - 9827204606  
स्फाईकर्मी का नाम- धर्मपाल सिंह - 9827204606

 **GPS Map Camera**



लाम्बा खेरा, उत्तर प्रदेश, भारत  
X2V3+H2, लाम्बा खेरा, उत्तर प्रदेश 244925, भारत  
Lat 28.995166°  
Long 79.002852°  
23/10/23 11:27 AM GMT +05:30

लाम्बाखेड़ा  
अली




विकास खण्ड-स्वार (रामपुर)

ग्राम सचिव-श्री विवेक चौधरी



 **GPS Map Camera**



लाम्बा खेरा, उत्तर प्रदेश, भारत  
X2V3+H2, लाम्बा खेरा, उत्तर प्रदेश 244925, भारत  
Lat 28.995143°  
Long 79.002844°  
23/10/23 11:27 AM GMT +05:30

त-लाम्बाखेड़ा  
शनिशअली





विकास खण्ड-स्वार (रामपुर)

ग्राम सचिव-श्री विवेक चौधरी



सफाई कार्य का रोल, गा.पं-लाम्बाखेड़ा  
सफाई कार्य का नाम- धर्मपाल सिंह - 9927204606  
सफाई कार्य का नाम- धर्मपाल सिंह - 9927204606  
सफाई कार्य का नाम- धर्मपाल सिंह - 9927204606

 **GPS Map Camera**



लाम्बा खेरा, उत्तर प्रदेश, भारत  
X2V3+H2, लाम्बा खेरा, उत्तर प्रदेश 244925, भारत  
Lat 28.995166°  
Long 79.002852°  
23/10/23 11:27 AM GMT +05:30

# ग्रामपंचायत सांचिवालय

ग्रामपंचायत-लाम्बाखेड़ा

ग्रामप्रधान-दानिशअली




विकासखण्ड-स्वार(रामपुर)

ग्रामसचिव-श्रीविवेकचौधरी



GPS Map Camera



लाम्बा खेरा, उत्तर प्रदेश, भारत

X2V3+H2, लाम्बा खेरा, उत्तर प्रदेश 244925, भारत

Lat 28.995166°

Long 79.002852°


23/10/23 11:27 AM GMT +05:30



Scanned with OKEN Scanner



 **GPS Map Camera**



लाम्बा खेरा, उत्तर प्रदेश, भारत  
X2V3+H2, लाम्बा खेरा, उत्तर प्रदेश 244925, भारत  
Lat 28.995166°  
Long 79.002861°  
23/10/23 11:28 AM GMT +05:30

ग्राम प्रधान - दानश अला



Shot on OnePlus

powered by triple ca | Lamba Khera | 2023.10.23 11:29



Scanned with OKEN Scanner





Shot on OnePlus

powered by triple ca | Lamba Khera | 2023.10.23 11:29



Scanned with OKEN Scanner