



राज्य पेयजल एवं स्वच्छता मिशन
(नमाने गंगे तथा ग्रामीण जलापूर्ति विभाग, उत्तर प्रदेश शासन)



'घरेलू क्रियाशील नल संयोजन (FHTC)' को अपनाने के लिये समुदाय को प्रेरित किये जाने हेतु जनपद की समस्त राजस्व ग्राम पंचायतों में स्वास्थ्य एवं सफाई हेतु विभिन्न रंगों के माध्यम से सामाजिक मानचित्रण द्वारा सोशल मैपिंग कार्यक्रम।

जनपद : अमरोहा

विकासखण्ड : अमरोहा

राजस्व ग्राम पंचायत : अकबरपुर पट्टी

प्रमाण पत्र

प्रमाणित किया जाता है कि राज्य पेय जल एवं स्वच्छता मिशन, उत्तर प्रदेश के माध्यम से सूचीबद्ध एजेन्सी Appinventiv Technologies Private Ltd. - Noida के द्वारा दिनांक-22/08/2023 को राजस्व ग्राम स्तर पर जल जीवन मिशन 'हर घर जल' योजना के अन्तर्गत स्वास्थ्य एवं सफाई हेतु विभिन्न रंगों के माध्यम से सामाजिक मानचित्रण द्वारा सोशल मैपिंग ग्राउन्ड स्तर पर मान-चित्र बनाकर जन-मानस को समझाने का प्रयास किया गया कि बाहर की गन्दगी घर में किस प्रकार प्रवेश करती है यह ग्रामीणों के समक्ष प्रदर्शित किया गया है। जिससे की हर घर में साफ-सफाई का वातावरण उत्पन्न हो सकें व उनकी दिन-दर-दिन एवं स्वास्थ्य के प्रति जागरूकता उत्पन्न हो सकें। साथ ही साथ राजस्व ग्राम स्तर पर स्वास्थ्य एवं कल्याण समिति एवं ग्राम जनमानस को फंक्शनल हाउस होल्ड टैप कनेक्शन (FHTC), शुद्ध एवं सुरक्षित पेयजल तथा जल-जनित बीमारियों से बचाव हेतु उनकी भूमिका एवं दायित्वों तथा पेयजल एवं स्वच्छता के प्रति योजना समन्वय के सम्बन्ध में भी निम्न विस्तृत रूप से जागरूक किया गया :-

- पेयजल योजना का रख-रखाव सुव्यवस्थित हेतु जागरूक किया गया।
- स्वास्थ्य जीवन में जल प्रबन्धन समिति/स्वास्थ्य समिति, देने वाली समितियों को संयुक्त रूप से पेयजल योजना (FHTC) के प्रति भूमिका को ग्रामीणों के मध्य जागरूक किया गया।
- गोंदों में नल के पास गोबर एवं गन्दे पानी के जल जमाव के निपटान व सही तरीके अपनाने हेतु विधि की जानकारी प्रदान किया गया-
 - ग्रामीण स्वच्छता
 - कूड़ा-करकट का सुरक्षित निपटान
 - घर एवं भोजन की स्वच्छता
 - दूषित पानी की निकासी
 - पीने के पानी का रखरखाव
 - नानव नल का सुरक्षित निपटान
 - व्यक्तिगत स्वच्छता
 - फर्शों, जैसे सुअर आदि, को आबादी एवं पेयजल स्रोतों से दूर रखना।

उक्तानुसार राजस्व ग्राम स्तर के जनमानस के समक्ष स्वास्थ्य एवं सफाई हेतु विभिन्न रंगों के माध्यम से सामाजिक मानचित्रण द्वारा सोशल मैपिंग कर स्वास्थ्य के प्रति शुद्ध एवं सुरक्षित पेयजल तथा जल-जनित बीमारियों से बचाव हेतु जन-जागरूकता कर पेयजल एवं स्वच्छता सम्बन्धी विस्तृत रूप से जागरूक किया गया। उक्त कार्यक्रम एजेन्सी द्वारा स्वीकृत माड्यूल के अनुसार निर्धारित समय पर एकसपर्ट/कोवार्डिनेटर्स, साउण्ड सहित माईक प्रयोग, विभिन्न तरह की स्टैण्डीज, विभिन्न तरह के रंगों का प्रयोग करते हुए मानचित्रण तथा विभिन्न प्रकार की आई.ई.सी./प्रचार प्रसार सामग्री-बुकलेट, पम्पलेट, पोस्टर एवं स्टीकर इत्यादि वितरण कर गेंरी देख-रेख में सम्पादित कराया गया। कार्यक्रम स्वच्छता से सम्बन्धित होने के साथ ही ग्रामीण जनसमुदाय के लिए अत्यन्त उपयोगी एवं लाभप्रद रहा।

उपरोक्त कार्यक्रम में उपस्थित राजस्व ग्राम पंचायत स्तर के मुख्य 03 प्रतिभागियों के हस्ताक्षर:-

1. गौर बलराम - 8800709123
2. सचिन कुमार - 9012831815
3. राहुल - 9639563589

चतुर्वेदी
सभासद

बार्ड नं० 03 (अकबरपुर पट्टी)

नगर पालिका परिषद, अमरोहा

हस्ताक्षर एवं मोहर

ग्राम प्रधान/सचिव ग्राम पंचायत/

क्षेत्र पंचायत



राजस्थान एवं सफाई हेतु विभिन्न रंगों के माध्यम से सामाजिक सान्निध्य द्वारा
सोशल मैडिया

विशेष प्रयत्न

Appinventiv Technologies Pvt Ltd Noida

आई.टी.सी. संस्था का नाम

Amroha

अमरोहा

अमरोहा

जन्म तिथि

पंचायत

दिनांक

22/8/23

ग्राम प्रधान का नाम (अनिवार्य) / भोबडल नंबर

आशा एवं औरंगनवाड़ी कार्यकर्ता का नाम (अनिवार्य) / भोबडल नंबर

अनुमानित प्रतिभागियों की संख्या

आक्षाया - देशांतर

क्र.सं. सामाजिक सान्निध्य का स्थान

महिलाओं की संख्या

पुरुषों की संख्या

ग्राम पंचायत सदस्यों की संख्या

2

10

12

नोट :- मासिक से संबंधित पांच अच्छी फोटो आक्षाया / देशांतर सहित एवं 2 आक्षाया / देशांतर के बिना) उसी दिन पोर्टल पर अपलोड किया जाना अनिवार्य है।

ग्राम प्रधान के हस्ताक्षर एवं मुहर

अमरोहा

अमरोहा

मार्च नं० 03 (अमरोहा पट्टी)
नगर पालिका अमरोहा, अमरोहा




You

2 minutes ago



GPS Map Camera



Google

Akbarpur Patti, Uttar Pradesh, India
 WCMX+9RH, Akbarpur Patti, Rajaqpur, Uttar Pradesh
 244251, India
 Lat 28.933273°
 Long 78.449794°
 22/08/23 12:36 PM GMT +05:30




You

2 minutes ago



GPS Map Camera



Google

Akbarpur Patti, Uttar Pradesh, India
 WCMX+9RH, Akbarpur Patti, Rajaqpur, Uttar Pradesh
 244251, India
 Lat 28.933273°
 Long 78.449794°
 22/08/23 12:36 PM GMT +05:30




You

1 minute ago



GPS Map Camera



Akbarpur Patti, Uttar Pradesh, India
 WCMX+9RH, Akbarpur Patti, Rajaapur, Uttar Pradesh
 244251, India
 Lat 28.933273°
 Long 78.449794°
 22/08/23 12:36 PM GMT +05:30




You

1 minute ago



GPS Map Camera



Akbarpur Patti, Uttar Pradesh, India
 Gali No 1, Akbarpur Patti, Uttar Pradesh 244251, India
 Lat 28.934194°
 Long 78.460452°
 22/08/23 12:36 PM GMT +05:30




You

1 minute ago



GPS Map Camera



Google

Akbarpur Patti, Uttar Pradesh, India
 WCMX+9RH, Akbarpur Patti, Rajapur, Uttar Pradesh
 244251, India
 Lat 28.933273°
 Long 78.449794°
 22/08/23 12:36 PM GMT +05:30