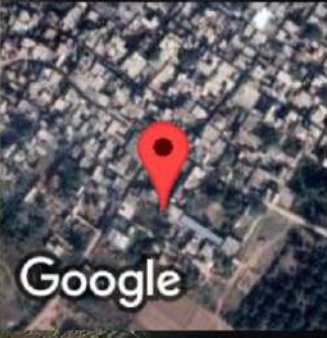


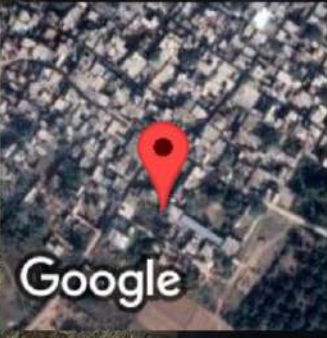
Katai, Uttar Pradesh, India  
RHX6+FMW, Katai, Uttar Pradesh 244221, India  
Lat 28.848572°  
Long 78.562228°  
28/08/23 02:26 PM GMT +05:30





Katai, Uttar Pradesh, India  
RHX6+FMW, Katai, Uttar Pradesh 244221, India  
Lat 28.848572°  
Long 78.562228°  
28/08/23 02:26 PM GMT +05:30





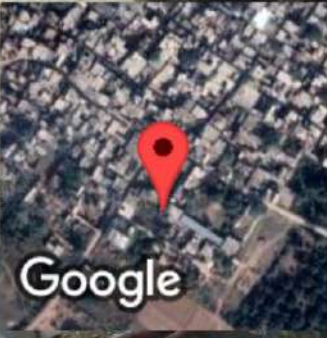
Katai, Uttar Pradesh, India  
RHX6+FMW, Katai, Uttar Pradesh 244221, India  
Lat 28.848572°  
Long 78.562228°  
28/08/23 02:26 PM GMT +05:30





राज्य पंचायत एवं स्वच्छता मिशन  
 जल जीवन मिशन  
 ग्राम पंचायत स्तरीय  
 स्वच्छता समिति की बैठक एवं अभिमुखीकरण कार्यक्रम  
 जलघाट अमरोहा लोक शोभा ग्राम पंचायत  
 28/08/23  
 सहयोगी संस्था:

GPS Map Camera




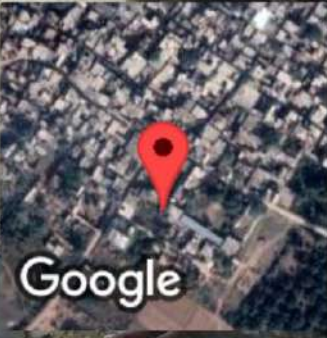
Google

Katai, Uttar Pradesh, India  
 RHX6+FMW, Katai, Uttar Pradesh 244221, India  
 Lat 28.848572°  
 Long 78.562228°  
 28/08/23 02:26 PM GMT +05:30



राज्य पंचायत एवं स्वच्छता मिशन  
 जल जीवन मिशन  
 आम पंचायत स्तरीय  
 स्वच्छता समिति की बैठक एवं अभिमुद्राकरण कार्यक्रम  
 जिला: अमरोहा ब्लॉक: कताई गाँव: पंचायत:

 GPS Map Camera




Google

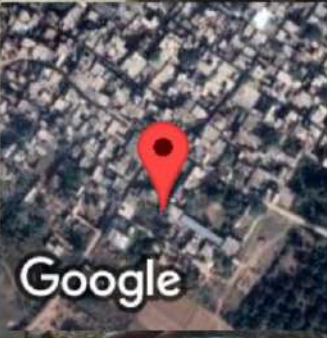
Katai, Uttar Pradesh, India  
 RHX6+FMW, Katai, Uttar Pradesh 244221, India  
 Lat 28.848572°  
 Long 78.562228°  
 28/08/23 02:26 PM GMT +05:30





संजय प्रयास एवं स्वच्छता मिशन  
 ग्रामीण सार्वजनिक स्वच्छता प्रकल्प  
 ग्राम जीवन मिशन  
 ग्राम पंचायत स्तरीय  
 स्वच्छता समिति की बैठक एवं अभिमुखीकरण कार्यक्रम  
 गणपद अमरोहा ब्लॉक 28/08/23  
 ग्राम पंचायत  
 स्वच्छता मिशन

 GPS Map Camera



Google

Katai, Uttar Pradesh, India  
 RHX6+FMW, Katai, Uttar Pradesh 244221, India  
 Lat 28.848572°  
 Long 78.562228°  
 28/08/23 02:26 PM GMT +05:30