



राज्य पेयजल एवं स्वच्छता मिशन  
(नमामि गंगे तथा ग्रामीण जलापूर्ति विभाग, उत्तर प्रदेश शासन)



'घरेलू क्रियाशील नल संयोजन (FHTC)' को अपनाने के लिये समुदाय को प्रेरित किये जाने हेतु जनपद की समस्त राजस्व ग्राम पंचायतों में स्वास्थ्य एवं सफाई हेतु विभिन्न रंगों के माध्यम से सामाजिक मानचित्रण द्वारा सोशल मैपिंग कार्यक्रम।

जनपद : पीलीभीत .....विकासखण्ड : Amerajya ..... राजस्व ग्राम पंचायत : गौडपुरगुठ (सिजगवा गुठ)

प्रमाण पत्र




प्रमाणित किया जाता है कि राज्य पेय जल एवं स्वच्छता मिशन, उत्तर प्रदेश के माध्यम से सूचीबद्ध एजेन्सी Appinventiv Technologies Private Ltd. - Noida के द्वारा दिनांक 18/08/2023 को राजस्व ग्राम स्तर पर जल जीवन मिशन 'हर घर जल' योजना के अन्तर्गत स्वास्थ्य एवं सफाई हेतु विभिन्न रंगों के माध्यम से सामाजिक मानचित्रण द्वारा सोशल मैपिंग ग्राउन्ड स्तर पर मान-चित्र बनाकर जन-मानस को समझाने का प्रयास किया गया कि बाहर की गन्दगी घर में किस प्रकार प्रवेश करती है यह ग्रामीणों के समक्ष प्रदर्शित किया गया है। जिससे की हर घर में साफ-सफाई का वातावरण उत्पन्न हो सकें व उनकी दिन-चर्या एवं स्वास्थ्य के प्रति जागरूकता उत्पन्न हो सकें। साथ ही साथ राजस्व ग्राम स्तर पर स्वास्थ्य एवं कल्याण समिति एवं ग्राम जनमानस को फंक्शनल हाउस होल्ड टैप कनेक्शन (FHTC), शुद्ध एवं सुरक्षित पेयजल तथा जल-जनित बीमारियों से बचाव हेतु उनकी भूमिका एवं दायित्वों तथा पेयजल एवं स्वच्छता के प्रति योजना समन्वय के सम्बन्ध में भी निम्न विस्तृत रूप से जागरूक किया गया :-

- पेयजल योजना का रख-रखाव सुव्यवस्थित हेतु जागरूक किया गया।
- स्वास्थ्य जीवन में जल प्रबन्धन समिति/स्वास्थ्य समिति, दोनों समितियों को संयुक्त रूप से पेयजल योजना (FHTC) के प्रति भूमिका को ग्रामीणों के मध्य जागरूक किया गया।
- गाँवों में नल के पास गोबर एवं गन्दे पानी के जल जमाव के निपटान व सही तरीके अपनाने हेतु विधि की जानकारी प्रदान किया गया-

- ग्रामीण स्वच्छता
- कूड़ा-करकट का सुरक्षित निपटान
- घर एवं भोजन की स्वच्छता
- दूषित पानी की निकासी
- पीने के पानी का रखरखाव
- मानव मल का सुरक्षित निपटान
- व्यक्तिगत स्वच्छता
- पशुओं, जैसे सुअर आदि, को आबादी एवं पेयजल स्रोतों से दूर रखना।

उक्तानुसार राजस्व ग्राम स्तर के जनमानस के समक्ष स्वास्थ्य एवं सफाई हेतु विभिन्न रंगों के माध्यम से सामाजिक मानचित्रण द्वारा सोशल मैपिंग कर स्वास्थ्य के प्रति शुद्ध एवं सुरक्षित पेयजल तथा जल-जनित बीमारियों से बचाव हेतु जन-जागरूकता कर पेयजल एवं स्वच्छता सम्बन्धी विस्तृत रूप से जागरूक किया गया। उक्त कार्यक्रम एजेन्सी द्वारा स्वीकृत माड्यूल के अनुसार निर्धारित समय पर विभिन्न तरह के रंगों का प्रयोग करते हुए मानचित्रण तथा विभिन्न प्रकार की आई.ई. सी./प्रचार प्रसार सामग्री-बुकलेट, पम्पलेट, पोस्टर एवं स्टीकर इत्यादि वितरण कर मंत्री देख-रेख में सम्पादित कराया गया। कार्यक्रम स्वच्छता से सम्बन्धित होने के साथ ही ग्रामीण जनसमुदाय के लिए अत्यन्त उपयोगी एवं लाभप्रद रहा।

उपर्युक्त कार्यक्रम में उपस्थित राजस्व ग्राम पंचायत स्तर के मुख्य 03 प्रतिभागियों के हस्ताक्षर-

1.  .....  
2.  .....  
3.  .....

हस्ताक्षर एवं मोहर  
ग्राम प्रधान/सचिव ग्राम फं. (यत/  
क्षेत्र फं. (यत)  
ग्राम पंचायत टोकलार नं.  
पिठवां अमरिया (पीलीभीत)



स्वास्थ्य एवं सफ़ाई हेतु विभिन्न रंगों के माध्यम से सामाजिक मानचित्रण द्वारा  
सोशल मैपिंग

रिपोर्टिंग प्रपत्र


आई.ई.सी संस्था का नाम	Appan ventive. Technologie. Noyyola.		
जनपद	Pilibhit		
ब्लॉक	Amroht		
ग्राम पंचायत	Tandarpur. Muslagel.		
दिनांक	18/08/23 धर्मेश कुमार चर्मपाल		
ग्राम प्रधान का नाम (अनिवार्य)/मोबाइल नंबर	विभवसिंघ (ठांथा) क्वीतरवुम (Muslagel)		
आशा एवं आँगनवाड़ी कार्यकर्ता का नाम (अनिवार्य)/मोबाइल नंबर	16.		
अनुमानित प्रतिभागियों की संख्या	16.		
आक्षांश- देशांतर	Yes		
क्र.सं.	सामाजिक मानचित्रण का स्थान	महिलाओं की संख्या	ग्राम पंचायत सदस्यों की संख्या
1.	स्कुल के पास	12	4
नोट :-	मतिविधि से संबंधित पांच अच्छी फोटो(3 आक्षांश/देशांतर सहित एवं 2 आक्षांश/देशांतर के बिना) उसी दिन पोर्टल पर अपलोड किया जाना अनिवार्य है।		

ग्राम प्रधान के हस्ताक्षर एवं मुद्रा

  
ग्राम पंचायत टांडरपुर  
ब्लॉक अमरिया (पीलीभीत)



राज्य पेयजल एवं स्वच्छता मिशन  
 नमालि गो एवं ग्रामीण जलापूर्ति विभाग  
 जल जीवन मिशन  
 ग्राम पंचायत स्तरीय  
 सामाजिक मानचित्रण द्वारा सोशल मैपिंग कार्यक्रम  
 जनपद-पीलीभीत ब्लॉक : उमरिया ग्राम पंचायत :  
 दिनांक : 18/08/23 सहयोगी संस्था : appinventiv

 GPS Map Camera



Tondarpur, Uttar Pradesh, India  
 QRHW+4HW, Tondarpur, Uttar Pradesh 262001, India  
 Lat 28.777712°  
 Long 79.847114°  
 18/08/23 03:02 PM GMT +05:30



राज्य पेयजल एवं स्वच्छता मिशन  
 जनार्दन गंगे एवं शक्तोष जलापूर्ति विभाग

जल जीवन मिशन  
 ग्राम पंचायत स्तरीय  
 सामाजिक मानचित्रण द्वारा सोशल मैपिंग कार्यक्रम

जनपद-पीलीभीत      ब्लॉक : जगदलमा      ग्राम पंचायत : कांठवाड़ा

दिनांक : 18/08/23

सहयोगी संस्था: appinventiv

 GPS Map Camera



Tondarpur, Uttar Pradesh, India  
 QRHW+4HW, Tondarpur, Uttar Pradesh 262001, India  
 Lat 28.777712°  
 Long 79.847114°  
 18/08/23 03:02 PM GMT +05:30



Tondarpur, Uttar Pradesh, India

QRHW+4HW, Tondarpur, Uttar Pradesh 262001, India

Lat 28.777712°

Long 79.847114°

18/08/23 03:03 PM GMT +05:30



  
**राज्य पेयजल एवं स्वच्छता मिशन**  
 नमामि गंगे एवं ग्रामीण जलापूर्ति विभाग  
**जल जीवन मिशन**  
**ग्राम पंचायत स्तरीय**  
**सामाजिक मानचित्रण द्वारा सोशल मैपिंग**  
 जनपद-पीलीभीत      ब्लॉक :       ग्राम पंचायत :   
 दिनांक :   
 सहयोगी संस्था: 



राज्य पेयजल एवं स्वच्छता मिशन  
नमामि गंगे एवं ग्रामीण जलापूर्ति विभाग

जल जीवन मिशन  
ग्राम पंचायत स्वच्छता मिशन  
सामाजिक मानचित्रण द्वारा सोशल मैपिंग का

जनपद-पीलीभीत      ब्लॉक : अमरगंगा      ग्राम पंचायत :  
दिनांक : 18/08/23

सहयोगी संस्था: appinventiv

GPS Map Camera



Tondarpur, Uttar Pradesh, India  
QRHW+4HW, Tondarpur, Uttar Pradesh 262001, India  
Lat 28.777712°  
Long 79.847114°  
18/08/23 03:03 PM GMT +05:30