




पेयजल एवं स्वच्छता प्रदर्शनी
रिपोर्टिंग प्रपत्र

1	आई.ई.सी. संस्था का नाम	Appinventive Technologies Private Ltd. Noida
2	जनपद	Pilibhit
3	ब्लॉक	बिलसडा
4	ग्राम पंचायत	ज.प. दमोदपुरा म. झमनिया गंगी
5	दिनांक	20/9/23
6	प्रदर्शनी स्थल	श. 2215/6
7	आकाश-देशान्तर	79-891371
8	ग्राम प्रधान का नाम/मोबाइल नंबर	
9	मुख्य अतिथि का नाम/पद / मोबाइल नंबर	श्रीमि 9561924859
10	अनुमानित प्रतिभागियों की संख्या	(13)

नोट -

यतिविधि से संबंधित पांच अच्छी फोटो (3 आकाश/देशांतर सहित एवं 2 आकाश/देशांतर के बिना) उसी दिन पोर्टल पर अपलोड किया जाना अनिवार्य है।

ग्राम प्रधान के हस्ताक्षर एवं नाम





अतिरिक्त कक्ष

130 विधान सभा बीसलपुर

मतदेय स्थल की सं.-194

मतदेय स्थल का नाम-प्रा.वि.-इमलिया गंगी

ई.आर.ओ का नाम श्री गणेश GPS Map Camera

Andha, Uttar Pradesh, India

Unnamed Road, Andha, Uttar Pradesh 262201, India

Lat 28.321517°

Long 79.891372°

20/09/23 12:24 PM GMT +05:30




ई.आर.ओ का नाम	श्री गणेश	8335235425
वर्ग	(S.D.M) बीसलपुर	
पु.सं.	श्री गणेश	
व.सं.	बिसलपुर	
सुपर वाइजर का नाम	श्री तेजपाल	9412870878
व.सं.		
ई.आर.ओ का नाम	श्री कन्दलाल	7070552115



GPS Map Camera

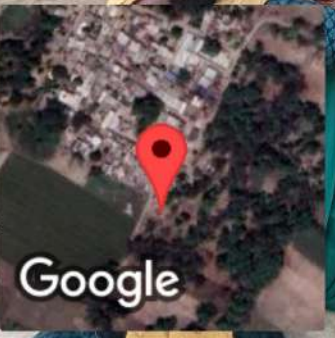
Madhaiya Urf Ramshala, Uttar Pradesh, India
8V6M+82, Madhaiya Urf Ramshala, Uttar Pradesh 262201, India
Lat 28.310082°
Long 79.88071°
20/09/23 11:38 AM GMT +05:30





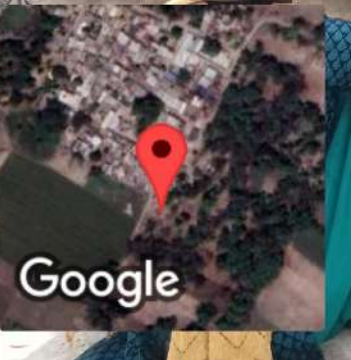
GPS Map Camera

Madhaiya Urf Ramshala, Uttar Pradesh, India
8V6M+82, Madhaiya Urf Ramshala, Uttar Pradesh 262201, India
Lat 28.310082°
Long 79.88071°
20/09/23 11:38 AM GMT +05:30





GPS Map Camera



Madhaiya Urf Ramshala, Uttar Pradesh, India
8V6M+82, Madhaiya Urf Ramshala, Uttar Pradesh 262201, India
Lat 28.310082°
Long 79.88071°
20/09/23 11:38 AM GMT +05:30