



स्वस्थ एवं सफ़ाई हेतु विभिन्न रंगों के माध्यम से सामाजिक मानचित्रण द्वारा
सोशल मैपिंग

रिपोर्टिंग प्रपत्र

आई.ई.सी संस्था का नाम		जे.पी. मेमोरियल					
जनपद		लमिठपुर					
ब्लॉक		मछोनी					
दिनांक		19/8/23					
ग्राम प्रधान का नाम (अनिवार्य)		इमरत	मोबाइल नंबर	8375894189			
आशा एवं आँगनवाड़ी कार्यकर्ता का नाम (अनिवार्य)	प्रियंका	रामकुंवर	मोबाइल नंबर	7703015717			
अनुमानित प्रतिभागियों की संख्या		16					
क्र.सं.	ग्राम पंचायत	सामाजिक मानचित्रण का स्थान	आक्षांश- देशांतर	महिलाओं की संख्या	पुरुषों की संख्या	ग्राम पंचायत सदस्यों की संख्या	फ़ोटो
①	चपकोल	ब्रह्मदेवपुरा		10	06	16	

नोट :- गतिविधि से संबंधित पांच अच्छी फोटो उसी दिन पोर्टल पर अपलोड किया जाना अनिवार्य है।

प्रमाणित
हस्ताक्षर
क्षेत्र पंचायत सदस्य
श्री० पं० 8448160
ब्लॉक - मछोनी

ग्राम प्रधान के हस्ताक्षर एवं मुहर
इमरत
ग्राम प्रधान



 **GPS Map Camera**



chhapchhol, Uttar Pradesh, India
chhapchhol

Lat 24.577851°

Long 78.83218°

19/08/23 02:02 PM GMT +05:30



 **GPS Map Camera**



chhapchhol, Uttar Pradesh, India
chhapchhol

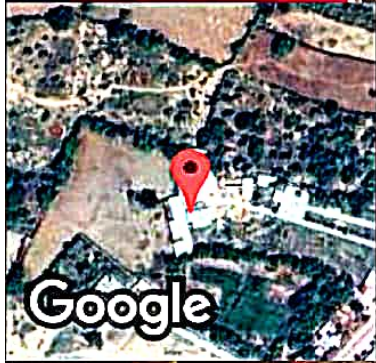
Lat 24.577851°

Long 78.83218°

19/08/23 02:03 PM GMT +05:30



 **GPS Map Camera**



chhapchhol, Uttar Pradesh, India

chhapchhol

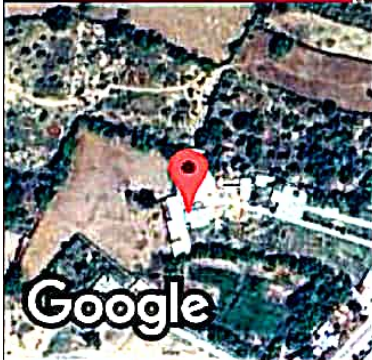
Lat 24.577851°

Long 78.83218°

19/08/23 02:02 PM GMT +05:30



 **GPS Map Camera**




chhapchhol, Uttar Pradesh, India
chhapchhol

Lat 24.577851°

Long 78.83218°

19/08/23 02:02 PM GMT +05:30



 **GPS Map Camera**



Chhapchhol, Uttar Pradesh, India

Chhapchhol

Lat 24.577851°


Long 78.83218°

19/08/23 02:02 PM GMT +05:30

Google



 **GPS Map Camera**



Chhapchhol, Uttar Pradesh, India

Chhapchhol


Lat 24.577851°

Long 78.83218°

19/08/23 02:02 PM GMT +05:30



GPS Map Camera



chhapchhol, Uttar Pradesh, India

chhapchhol

Lat 24.577851°

Long 78.83218°

19/08/23 02:02 PM GMT +05:30



 **GPS Map Camera**



chhapchhol, Uttar Pradesh, India
chhapchhol

Lat 24.577851°

Long 78.83218°

19/08/23 02:03 PM GMT +05:30