


ग्राम पंचायत का नाम
विकास खण्ड का नाम
सहायकी संख्या : सं. नं. प्रवि. नं.
जिला




 **GPS Map Camera**



तिल्हापुर, उत्तर प्रदेश, भारत
8HRG+CXH, तिल्हापुर, उत्तर प्रदेश 212218, भारत
Lat 25.340082°
Long 81.575786°
04/11/23 12:15 PM GMT +05:30

ग्राम पंचायत का नाम
विकास खण्ड का नाम
स्थायी संख्या : सं/अ. इ/वित्त



 **GPS Map Camera**




तिल्हापुर, उत्तर प्रदेश, भारत
8HRG+CXH, तिल्हापुर, उत्तर प्रदेश 212218, भारत
Lat 25.340082°
Long 81.575786°
04/11/23 12:15 PM GMT +05:30

ग्राम पंचायत का नाम
विकास खण्ड का नाम
कार्यालय संख्या : संयुक्त इन्डियन

तिलहपुर



 **GPS Map Camera**

तिलहपुर, उत्तर प्रदेश, भारत
8HRG+CXH, तिलहपुर, उत्तर प्रदेश 212218, भारत
Lat 25.340082°
Long 81.575786°
04/11/23 12:15 PM GMT +05:30





राज्य पेयजल एवं स्वच्छता मिशन

 राजस्व जल संचयन एवं स्वच्छता मिशन

श्री. नरेन्द्र मोदी

जल जीवन मिशन

जनपद की समस्त राजस्व ग्राम पंचायतों में प्रोजेक्ट के माध्यम से फिल्म प्रदर्शन/वीडियो-शो प्रदर्शन

जनपद - कोशांबी

ग्राम पंचायत का नाम _____

विकास खण्ड का नाम _____ दिनांक _____

लक्ष्मण रेडिया & सोलर, पुणे



