

## COMPOSITE SCHOOL












 **GPS Map Camera**

**मोइया कपूर पुर, उत्तर प्रदेश, भारत**

P29W+VX5, मोइया कपूर पुर, उत्तर प्रदेश 224001, भारत



Lat 26.719401° Long 82.047541°

Plus Code : 7MR4P29X+Q2

18/09/23 12:27 PM GMT +05:30

Note : Captured by GPS Map Camera


15

 2.23 km/h  56%


 1004 hpa

 31.0  $\mu$ T

 33.74° C

 23° NE



 **GPS Map Camera**

**मोइया कपूर पुर, उत्तर प्रदेश, भारत**

P29W+VX5, मोइया कपूर पुर, उत्तर प्रदेश 224001, भारत



Lat 26.719401° Long 82.047541°

Plus Code : 7MR4P29X+Q2

18/09/23 12:27 PM GMT +05:30

Note : Captured by GPS Map Camera

15

 2.23 km/h  56%

 1004 hpa

 31.0  $\mu$ T

 33.74° C

 23° NE









GPS Map Camera

मोइया कपूर पुर, उत्तर प्रदेश, भारत

P29W+VX5, मोइया कपूर पुर, उत्तर प्रदेश 224001, भारत

Lat 26.719403° Long 82.04754°

Plus Code : 7MR4P29X+Q2

18/09/23 12:27 PM GMT +05:30

Note : Captured by GPS Map Camera

16



2.23 km/h



56%



1004 hpa



30.0  $\mu$ T




33.74° C



24° NE





 GPS Map Camera

**मोइया कपूर पुर, उत्तर प्रदेश, भारत**

P29W+VX5, मोइया कपूर पुर, उत्तर प्रदेश 224001, भारत



Lat 26.719405° Long 82.04754°

Plus Code : 7MR4P29X+Q2


18/09/23 12:28 PM GMT +05:30

Note : Captured by GPS Map Camera

17

 2.23 km/h  56%

 1004 hpa

 47° NE  3.0  $\mu$ T

 33.74° C

 47° NE

 3.0  $\mu$ T

