



 **GPS Map Camera**

Bangarh, Uttar Pradesh, India

Tulsipur Harriya chandarasi Ramgagar HJ68+VW9 Bangarh, Uttar Pradesh

PachpedwaHJ68+VW9, Bangarh, Uttar Pradesh 271206, India

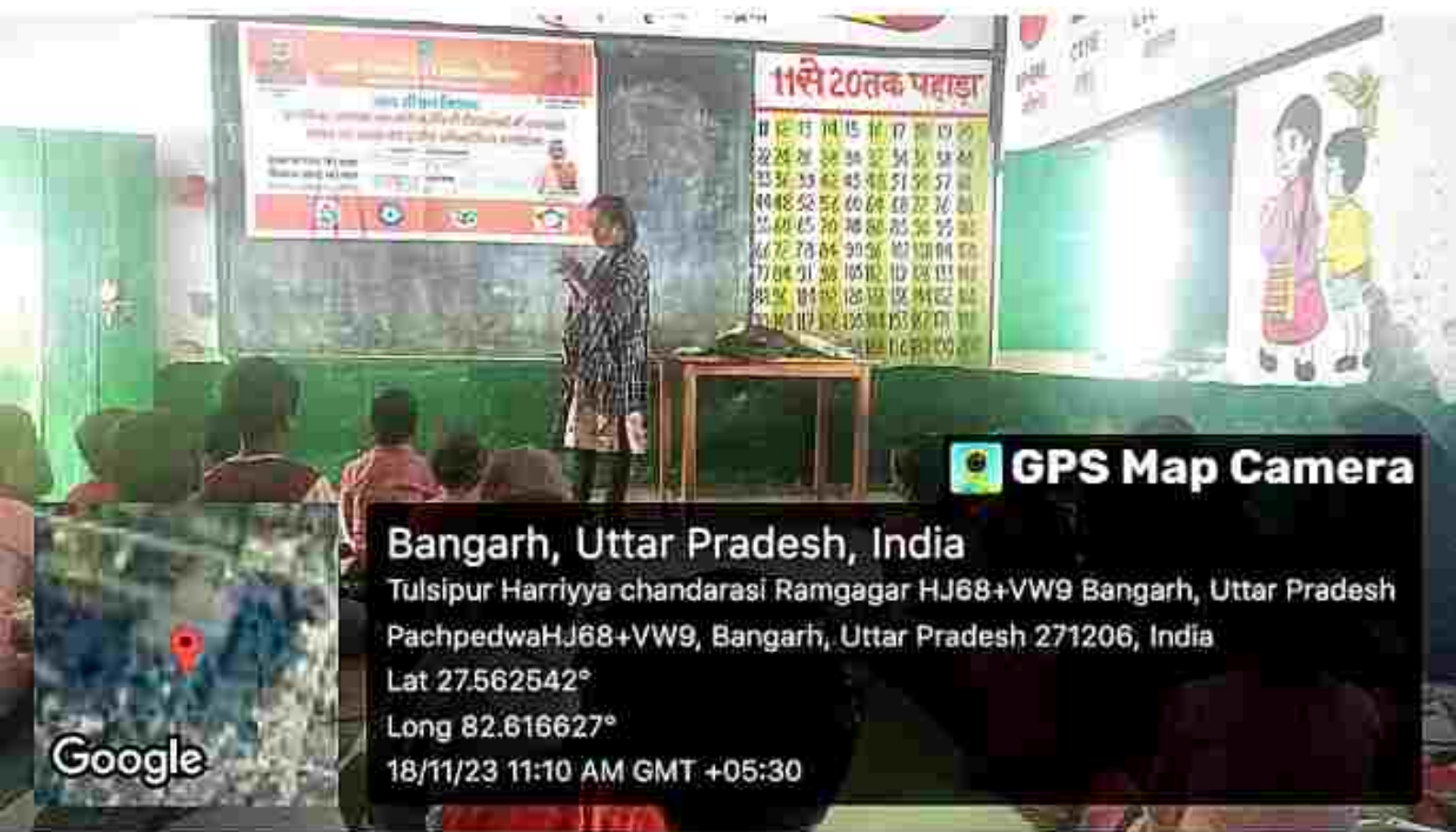
Lat 27.562542°

Long 82.616627°

18/11/23 11:10 AM GMT +05:30




Google



सर्वोच्च शिक्षण बोर्ड
उत्तर प्रदेश
विद्यार्थी कल्याण विभाग
विद्यार्थी कल्याण विभाग
विद्यार्थी कल्याण विभाग

11से 20तक पढ़ाई

11	12	13	14	15	16	17	18	19	20
22	24	26	28	30	32	34	36	38	40
42	44	46	48	50	52	54	56	58	60
64	68	72	76	80	84	88	92	96	100
104	108	112	116	120	124	128	132	136	140
144	148	152	156	160	164	168	172	176	180
184	188	192	196	200	204	208	212	216	220
224	228	232	236	240	244	248	252	256	260
264	268	272	276	280	284	288	292	296	300

 **GPS Map Camera**



Bangarh, Uttar Pradesh, India
Tulsipur Harriya chandarasi Ramgagar HJ68+VW9 Bangarh, Uttar Pradesh
PachpedwaHJ68+VW9, Bangarh, Uttar Pradesh 271206, India
Lat 27.562542°
Long 82.616627°
18/11/23 11:10 AM GMT +05:30



11से 20 तक पहाड़



11	12	13	14	15	16	17	18	19
20	21	22	23	24	25	26	27	28
29	30	31	32	33	34	35	36	37
38	39	40	41	42	43	44	45	46
47	48	49	50	51	52	53	54	55
56	57	58	59	60	61	62	63	64
65	66	67	68	69	70	71	72	73
74	75	76	77	78	79	80	81	82
83	84	85	86	87	88	89	90	91
92	93	94	95	96	97	98	99	100

 **GPS Map Camera**

Bangarh, Uttar Pradesh, India

Tulsipur Harriya chandarasi Ramgagar HJ68+VW9 Bangarh, Uttar Pradesh

PachpedwaHJ68+VW9, Bangarh, Uttar Pradesh 271206, India

Lat 27.562542°

Long 82.616627°

18/11/23 11:10 AM GMT +05:30



Google





11th 20th तक पढ़ाई
सर्व शिक्षा अभियान
सर्व शिक्षा अभियान
सर्व शिक्षा अभियान

1	2	3	4	5	6	7	8	9	10
11	12	13	14	15	16	17	18	19	20


11th 20th तक पढ़ाई
सर्व शिक्षा अभियान
सर्व शिक्षा अभियान
सर्व शिक्षा अभियान





 **GPS Map Camera**

Balrampur, Uttar Pradesh, India
Unnamed Road, Uttar Pradesh 271206, India
Lat 27.563322°
Long 82.622851°
18/11/23 11:44 AM GMT +05:30






 **GPS Map Camera**



Balrampur, Uttar Pradesh, India
Unnamed Road, Uttar Pradesh 271206, India
Lat 27.563322°
Long 82.622851°
18/11/23 11:43 AM GMT +05:30



 **GPS Map Camera**



Balrampur, Uttar Pradesh, India
Unnamed Road, Uttar Pradesh 271206, India
Lat 27.563322°
Long 82.622851°
18/11/23 11:43 AM GMT +05:30



