



भारतीय प्रौद्योगिकी संस्थान दिल्ली
एन.ए.ओ. बिल्डिंग, एन.ए.ओ. रोड, दिल्ली-110029



आपका पत्र प्राप्त हुआ है। हमें यह सुख हुआ कि आप हमारे संस्थान में प्रवेश करने का इच्छुक हैं। हमें आशा है कि आप हमारे संस्थान में प्रवेश करने के लिए तैयार हैं।

आपका नाम

आपका पता

3757394279
दिल्ली

आपका फोन नंबर
3757394279
दिल्ली

आपका प्रवेश प्रमाण पत्र जारी किया गया है। आप इसे अपने पास रखें। हमें आशा है कि आप हमारे संस्थान में प्रवेश करने के लिए तैयार हैं।

आपका प्रवेश प्रमाण पत्र जारी किया गया है। आप इसे अपने पास रखें। हमें आशा है कि आप हमारे संस्थान में प्रवेश करने के लिए तैयार हैं।

- आपका नाम
- आपका पता
- आपका फोन नंबर
- आपका जन्म तिथि
- आपका पता
- आपका फोन नंबर
- आपका जन्म तिथि
- आपका पता
- आपका फोन नंबर
- आपका जन्म तिथि

आपका प्रवेश प्रमाण पत्र जारी किया गया है। आप इसे अपने पास रखें। हमें आशा है कि आप हमारे संस्थान में प्रवेश करने के लिए तैयार हैं।

3757394279
दिल्ली
आपका नाम
आपका पता
आपका फोन नंबर

आपका नाम
आपका पता
आपका फोन नंबर


3757394279


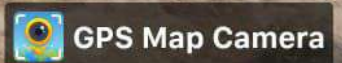
स्वास्थ्य एवं सफ़ाई हेतु विभिन्न रंगों के माध्यम से सामाजिक मानचित्रण द्वारा
सोशल मैपिंग

रिपोर्टिंग प्रपत्र

आई.ई.सी संस्था का नाम	Appinventiv Technologies Private Limited _ Noida			
जनपद	Amroha			
ब्लॉक	हसनपुर			
ग्राम पंचायत	डीमरी 975 (लहेगा मिल्क)			
दिनांक	29/09/23			
ग्राम प्रधान का नाम (अनिवार्य)/मोबाइल नंबर	रजू (9759394279)			
आशा एव ऑर्गेनवाड़ी कार्यकर्ता का नाम (अनिवार्य) /मोबाइल नंबर	चमल देवी			
अनुमानित प्रतिभागियों की संख्या	18			
आक्षांश- देशांतर				
क्र.सं.	सामाजिक मानचित्रण का स्थान	महिलाओं की संख्या	पुरुषों की संख्या	ग्राम पंचायत सदस्यों की संख्या
	पंचायत घर पर			11
नोट :-	गतिविधि से संबंधित पांच अच्छी फोटो(3 आक्षांश /देशांतर सहित एवं 2 आक्षांश /देशांतर के बिना) उसी दिन पोर्टल पर अपलोड किया जाना अनिवार्य है।			

ग्राम प्रधान के हस्ताक्षर एवं मुहर


रजू
ग्राम प्रधान
ग्राम पंचायत सीकरी भूड
बि० ख० हसनपुर (अमरोहा)



Sehdra Milak, Uttar Pradesh, India
HCR9+P5, Sehdra Milak, Uttar Pradesh 244242, India
Lat 28.592281°
Long 78.41801°
29/09/23 03:28 PM GMT +05:30



 GPS Map Camera



Google

Sehdra Milak, Uttar Pradesh, India
HCR9+P5, Sehdra Milak, Uttar Pradesh 244242, India
Lat 28.592206°
Long 78.417819°
29/09/23 03:27 PM GMT +05:30



सत्य पेयजल एवं स्वच्छता मिशन
 नवविद्ये यो यव माज्ञीम जलापूर्ति विभाग

जल जीवन मिशन
 राजस्व ग्राम पंचायत स्तरीय
 सामाजिक मानचित्रण द्वारा सोशल मैपिंग कार्यक्रम

जनपद अमरोहा ब्लॉक इलानपुर ग्राम पंचायत सेहद्रा मिलक

दिनांक 29/09/2023

सहयोगी संस्था: appinventiv

GPS Map Camera



Sehdra Milak, Uttar Pradesh, India
 HCR9+P5, Sehdra Milak, Uttar Pradesh 244242, India
 Lat 28.592281°
 Long 78.41801°
 29/09/23 03:27 PM GMT +05:30

Google

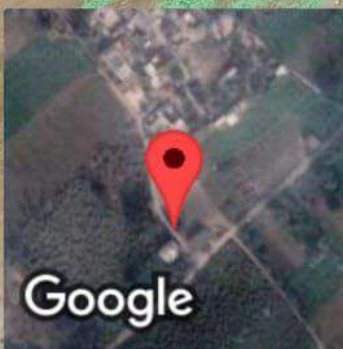


विकास खण्ड - हसनपुर

ग्राम प्रधान - कामारी रेनु
ग्राम पंचायत अधिकारी श्री उपेन्द्र मिश्रा
स.वि. श्री रामचन्द्र प्रसाद

राज्य पेयजल एवं स्वच्छता मिशन
नगरीय एवं ग्रामीण जलापूर्ति विभाग
जल जीवन मिरान
राजस्व ग्राम पंचायत स्तरीय
सामाजिक मानचित्रण द्वारा सोशल मैपिंग कार्यक्रम
जनपद अमरोहा ब्लॉक हसनपुर ग्राम पंचायत सेहड़ा मिलक
दिनांक 29/09/23
सहयोगी संस्था: aplinventiv

GPS Map Camera



Sehdra Milak, Uttar Pradesh, India
HCR9+P5, Sehdra Milak, Uttar Pradesh 244242, India
Lat 28.592272°
Long 78.418008°
29/09/23 03:28 PM GMT +05:30



गाय प्रधान - कुमारी रेनु
वायत अधिकारी - श्री उपेन्द्र सिंह
श्री भोपाल सिंह ताम

राज्य पेयजल एवं स्वच्छता मिशन
जल जीवन मिशन

राजस्व ग्राम पंचायत स्तरीय
सामाजिक मानचित्रण द्वारा सोशल मैपिंग कार्यक्रम

जनपद अमरोहा ब्लॉक सुनऊँ ग्राम पंचायत सेहड़ा मिलक

दिनांक 29/09/23

सहयोगी संस्था: appinventiv

GPS Map Camera



Sehdra Milak, Uttar Pradesh, India
HCR9+P5, Sehdra Milak, Uttar Pradesh 244242, India
Lat 28.592272°
Long 78.418008°
29/09/23 03:28 PM GMT +05:30