


स्वास्थ्य एवं सफ़ाई हेतु विभिन्न रंगों के माध्यम से सामाजिक मानचित्रण द्वारा सोशल मैपिंग

रिपोर्टिंग प्रपत्र

 <p>आई.ई.सी संस्था का नाम Appinventiv Technologies Private Limited _ Noida</p>				
जनपद	Amroha			
ब्लॉक	गौशुक्ली			
ग्राम पंचायत	नानाई लखड़ा			
दिनांक	29/9/23			
ग्राम प्रधान का नाम (अनिवार्य)/मोबाइल नंबर	अविपाल सिंह 9219542533			
आशा एवं अँगनवाड़ी कार्यकर्ता का नाम (अनिवार्य)/मोबाइल नंबर	सरिता 8194032727			
अनुमानित प्रतिभागियों की संख्या				
आक्षांश- देशांतर				
क्र.सं.	सामाजिक मानचित्रण का स्थान	महिलाओं की संख्या	पुरुषों की संख्या	ग्राम पंचायत सदस्यों की संख्या
	उद्यान का आवरण	20	10	7
नोट :-	गतिविधि से संबंधित पांच अच्छी फोटो(3 आक्षांश/देशांतर सहित एवं 2 आक्षांश/देशांतर के बिना) उसी दिन पोर्टल पर अपलोड किया जाना अनिवार्य है।			

ग्राम प्रधान के हस्ताक्षर एवं मुहर
अविपाल सिंह

ग्राम पंचायत के अधिकारी का हस्ताक्षर एवं मुहर



राज्य पेयजल एवं स्वच्छता मिशन
(नमामि रंगे तथा ग्रामीण जलापूर्ति विभाग, उत्तर प्रदेश शासन)



'घरतू क्रियाशील नल संयोजन (FHTC)' को अपनाने के लिये समुदाय को प्रेरित किये जाने हेतु जनपद की समस्त राजस्व ग्राम पंचायतों में स्वास्थ्य एवं सफाई हेतु विभिन्न रंगों के माध्यम से सामाजिक मानचित्रण द्वारा सेंशल मैपिंग कार्यक्रम।

जनपद अमरोहा

विकासखण्ड :

09/09/27
प्रमाण पत्र

राजस्व ग्राम पंचायत :

मानारि खिलड़ा

प्रमाणित किया जाता है कि राज्य फे जल एवं स्वच्छता मिशन, उत्तर प्रदेश के माध्यम से सूचीबद्ध एजेंसी Appinventiv Technologies Private Ltd. - Noida के द्वारा दिनांक 29/9/27 को राजस्व ग्राम स्तर पर जल जीवन मिशन 'हर घर जल' योजना के अन्तर्गत स्वास्थ्य एवं सफाई हेतु विभिन्न रंगों के माध्यम से सामाजिक मानचित्रण द्वारा सांश्ल मैपिंग साउण्ड रलर पर मान-विण इनाकर जन-मानस को समझाने का प्रयास किया गया कि बाहर की गन्दगी घर में किस प्रकार प्रवेश करती है यह ग्रामीणों के समक्ष प्र शित किया गया है; जिससे की हर घर में साफ-सफाई का वातावरण उत्पन्न हो सके व उनकी दिन-चर्या एवं स्वास्थ्य के प्रति जागरुकता उत्पन्न हो सके। साथ ही साथ राजस्व ग्राम स्तर पर स्वास्थ्य एवं कल्याण समिति एवं ग्राम जनमानस को फवतनल हाउस होल्ड टैप कनेक्शन (FHTC), शुद्ध एवं सुरक्षित पेयजल तथा जल-जनित बीमारियों से बचाव हेतु उनकी भूमिका एवं दायित्वा तथा पेयजल एवं स्वच्छता के प्रति योजना समन्वय के सम्बन्ध में भी विन् विस्तृत रूप से जागरुक किया गया :-

- पेयजल को ना का रख-रखाव सुव्यवस्थित हेतु जागरुक किया गया।
- स्वास्थ्य जीवन में जल प्रवन्धन समिति/स्वास्थ्य समिति, को े समितियों को संयुक्त रूप से पेयजल योजना (FHTC) के प्रति भूमिका को ग्रामीणों के मध्य जागरुक किया गया।
- गाँव में नल के पास बाबर एव गन्दे पानी के जल जमाव के निपटान व सही तरीके अपनाने हेतु विधि की जानकारी प्रदान किया गया-
 - ग्रामीण स्वच्छता
 - कूड़ा-करकट का सुरक्षित निपटान
 - घर के भोजन की स्वच्छता
 - दूषित पानी की निकासी
 - पैन के पानी का रखरखाव
 - मानव मल का सुरक्षित निपटान
 - व्यक्तिगत स्वच्छता
 - पशु, जैसे सुअर आदि, को आबादी एवं पेयजल स्रोतों से दूर रखना।

उक्तनसु 18 राजस्व ग्राम स्तर के जनमानस के समक्ष स्वास्थ्य एवं सफाई हेतु विभिन्न रंगों के माध्यम से सामाजिक मानचित्रण द्वारा सांश्ल मैपिंग कर स्वास्थ्य के प्रति शुद्ध एवं सुरक्षित पेयजल तथा जल-जनित बीमारियों से बचाव हेतु जन-जागरुकता कर पेयजल एवं स्वच्छता सम्बन्धी विस्तृत रूप से जागरुक किया गया। उक्त कार्यक्रम एजेंसी द्वारा स्वीकृत माड्यूल के अनुसार निर्धारित समय पर एक्सपर्ट/कावार्डिनेटर्स, साउण्ड सहित माईक प्रयोग, विभिन्न तरह की स्टैण्डीज, विभिन्न तरह के रंगों का प्रयोग करते हु मानचित्रण तथा विभिन्न प्रकार की आई.ई.सी./प्रचार प्रसार सामग्री-बुकलेट, पम्पलेट, पोस्टर एवं स्टीकर इत्यादि वितरण कर मंत्री देख-रेख में सम्यादित कराया गया। कार्यक्रम स्वच्छता से सम्बन्धित होने के साथ ही ग्रामीण जनसमुदाय के लिए अत्यन्त उपयोगी एवं लाभप्रद रहा।

उपरोक्त कार्यक्रम में उपस्थित राजस्व ग्राम पंचायत स्तर के मुख्य 03 प्रतिभागियों के हस्ताक्षर-


1. दीपक कुमार 98755867184
2. जगदीश कुमार 91491041043

अश्विपाल सिंह
प्रधान

अश्विपाल सिंह

ग्राम विकास एवं स्वच्छता समिति (अमरोहा)
राजस्व ग्राम पंचायत (अमरोहा)



 GPS Map Camera

Nanai Liseda Mustkam, Uttar Pradesh, India

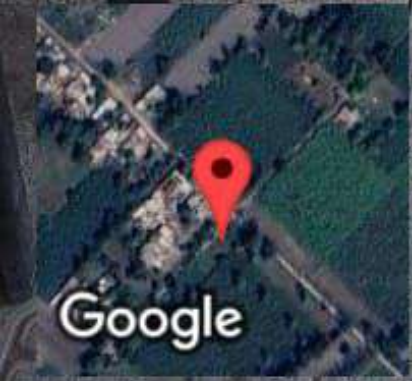
H64P+2JC, Nanai Liseda Mustkam, Brahmpur Labgang

Ahatmali, Uttar Pradesh 244223, India

Lat 28.554039°


Long 78.239048°

29/09/23 12:20 PM GMT +05:30



Google



 GPS Map Camera

Nanai Liseda Mustkam, Uttar Pradesh, India

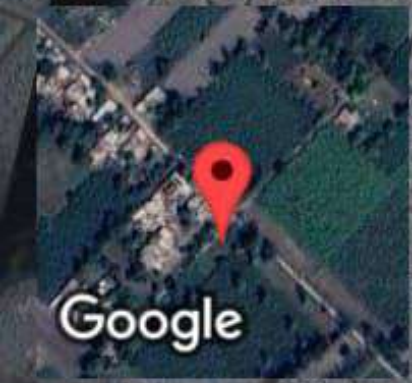
H64P+2JC, Nanai Liseda Mustkam, Brahmpur Labgang

Ahatmali, Uttar Pradesh 244223, India

Lat 28.554039°

Long 78.239048°

29/09/23 12:20 PM GMT +05:30





राज्य वेद्यज्ञान एवं स्वास्थ्य मिशन
 जन जीवन मिशन
 राजस्व आम प्रदायत स्तरीय
 सामाजिक कानपित्रण द्वारा सोशल मीडिंग कार्यक्रम
 आयोजक: ...
 सहकार्य: ...
 दिनांक: ...

GPS Map Camera

Nanai Liseda Mustkam, Uttar Pradesh, India

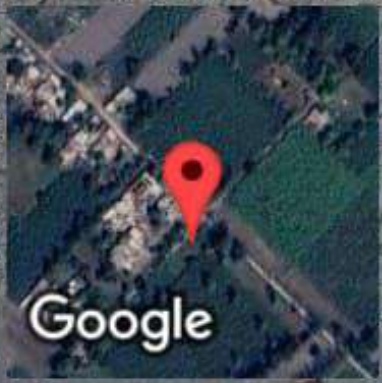
H64P+2JC, Nanai Liseda Mustkam, Brahmipur Labgang

Ahatmali, Uttar Pradesh 244223, India

Lat 28.554039°

Long 78.239048°


29/09/23 12:20 PM GMT +05:30



Google



राज्य पंचायत-सर्व समाजक विकास
 राजस्व ग्राम पंचायत स्वरोय
 सामाजिक मानचित्रण द्वारा सोशल मीपिंग कार्यक्रम

 GPS Map Camera

Nanai Liseda Mustkam, Uttar Pradesh, India

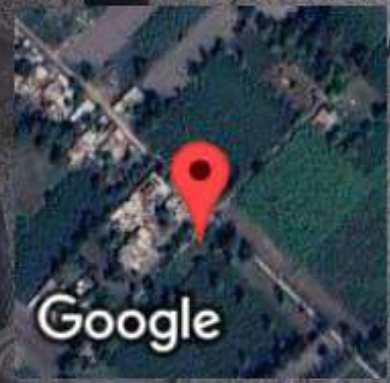
H64P+2JC, Nanai Liseda Mustkam, Brahmpur Labgang

Ahatmali, Uttar Pradesh 244223, India

Lat 28.554039°

Long 78.239048°

29/09/23 12:20 PM GMT +05:30



Google




राजस्थान ग्राम पंचायत स्तरीय सामाजिक मानचित्रण द्वारा सीटिंग कार्यक्रम

जल जीवन मिशन

राजस्थान ग्राम पंचायत स्तरीय सामाजिक मानचित्रण द्वारा सीटिंग कार्यक्रम

संगठन: जल जीवन मिशन | वर्ष: 2023 | जिला: ब्राह्मपुर | तालुका: लखवाड़ा

दिनांक: 29/09/23

 GPS Map Camera

Nanai Liseda Mustkam, Uttar Pradesh, India

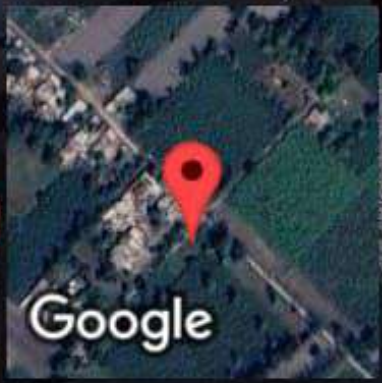
H64P+2JC, Nanai Liseda Mustkam, Brahmpur Labgang

Ahatmali, Uttar Pradesh 244223, India

Lat 28.554039°

Long 78.239048°

29/09/23 12:21 PM GMT +05:30




Google







 भारत सरकार द्वारा आयोजित कार्यक्रम
 नरेंद्र मोदी के जन्मदिन के अवसर पर
 नरेंद्र मोदी मिशन
 राजस्व शान पंचायत स्तरीय
 सामाजिक मानचित्रण द्वारा सोशल नेटवर्किंग कार्यक्रम
 आयोजक: नरेंद्र मोदी मिशन, नरेंद्र मोदी स्मृति मंदिर, नरेंद्र मोदी स्मृति मंदिर, नरेंद्र मोदी स्मृति मंदिर
 सह आयोजक: नरेंद्र मोदी मिशन, नरेंद्र मोदी स्मृति मंदिर, नरेंद्र मोदी स्मृति मंदिर, नरेंद्र मोदी स्मृति मंदिर
 सह आयोजक: नरेंद्र मोदी मिशन, नरेंद्र मोदी स्मृति मंदिर, नरेंद्र मोदी स्मृति मंदिर, नरेंद्र मोदी स्मृति मंदिर

 GPS Map Camera

Nanai Liseda Mustkam, Uttar Pradesh, India

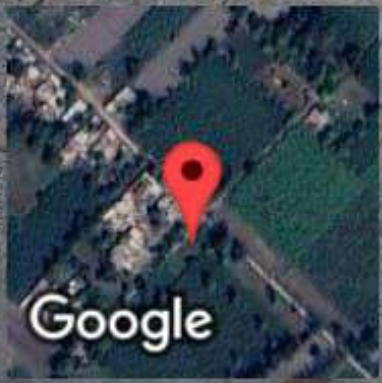
H64P+2JC, Nanai Liseda Mustkam, Brahmipur Labgang

Ahatmali, Uttar Pradesh 244223, India

Lat 28.554039°

Long 78.239048°

29/09/23 12:20 PM GMT +05:30





राजस्व आम वंचायत स्तरोव
 सामाजिक आमचिन्नेण द्वारा सोशल मीटिंग कार्यक्रम



 GPS Map Camera

Nanai Liseda Mustkam, Uttar Pradesh, India

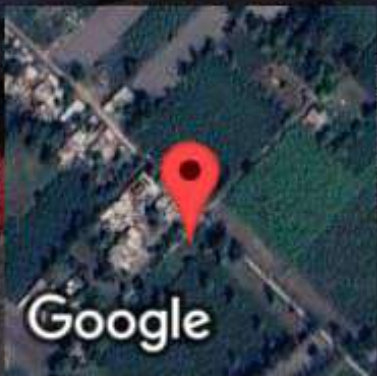
H64P+2JC, Nanai Liseda Mustkam, Brahmpur Labgang

Ahatmali, Uttar Pradesh 244223, India

Lat 28.554039°

Long 78.239048°

29/09/23 12:21 PM GMT +05:30



Google